

Protocolo vinculado: REC-MG-3157807-20220527-01

Número do processo: 59053.007832/2022-06

Data do protocolo: 27/05/2022

Data do cadastro do processo: 14/07/2022 08:09:20

Interessado: Município de Santa Luzia

Procedência:

Assunto: Ações de Recuperação

MOVIMENTAÇÕES

14/07/2022 08:09:20 - Processo enviado para análise fora do prazo

14/07/2022 14:48:35 - Encaminhado para distribuição

27/07/2022 18:13:11 - Distribuição efetuada

29/07/2022 11:48:19 - Aguardando devolução para ajustes

29/07/2022 13:17:59 - Processo devolvido para ajustes

12/08/2022 17:21:38 - Processo reenviado para análise

17/08/2022 11:54:52 - Análise finalizada pelo Analista

30/09/2022 18:17:55 - Análise finalizada pelo Coordenador

03/10/2022 10:43:30 - Análise finalizada pelo Diretor

03/10/2022 17:33:32 - Processo encaminhado para empenho

SISTEMA NACIONAL DE PROTEÇÃO E DEFESA CIVIL - SINPDEC



Plano de Trabalho

v1.01

PROTOCOLO Nº REC-MG-3157807-20220527-01

UF: MG

MUNICÍPIO: Santa Luzia

DESASTRE: Tempestade Local/Convectiva
- Chuvas Intensas

DATA DA OCORRÊNCIA: 07/01/2022

SIMBOLOGIA:



1. Dados Cadastrais

Órgão Proponente:

PREFEITURA DE SANTA LUZIA

CNPJ:

18.715.409/0001-50

Responsável

Lorena Elen da Silva Borges

Cargo

Coordenador de Defesa Civil
Municipal

CPF

108.653.096-98

Endereço:

Avenida VIII nº 50 Bairro Carreira Comprida

Cidade:

Santa Luzia

UF:

MG

C.E.P.:

33045-090

Telefone:

(31) 3641-5215

Tipo da meta:

Infraestrutura Pública

2. Outros Partícipes

3. Objeto

Descrição:

Será realizado obras de reconstrução nos locais citados a baixo para que seja estabilizado a trafegabilidade dos locais, uma vez que os danos causados pela chuva em 2022 tragam insegurança para os transeuntes, e que seja mitigado os danos de uma vez.

Desastre:

Tempestade Local/Convectiva - Chuvas
Intensas

Data da Ocorrência:

07/01/2022

Portaria de Reconhecimento:

119 (13/01/2022)

4. Descrição Sumária das Metas

Nº	Dados da Meta				
1	Identificação			Grupo/Subgrupo	
	Reconstrução na Avenida Frimisa			OBRAS PARA ESTABILIZAÇÃO DE ENCOSTAS MURO DE ARRIMO EM GABIÃO	
	Quantidade	Unidade	Valor total (R\$)		Localização
	1	M2	R\$ 492.668,28		19° 46' 21" S 43° 53' 39" O
2	Identificação			Grupo/Subgrupo	
	Reconstrução da Via MG 020 NO Bairro Pinhões			OBRAS PARA EROSÕES COSTEIRAS PROTEÇÃO COM BOLSACRETO, BAGWALL, SEAWALL (GEOFORMA PREENCHIDA C/CONCRETO)	
	Quantidade	Unidade	Valor total (R\$)		Localização
	1	M	R\$ 1.158.242,61		19° 41' 54" S 43° 48' 32" O
	Identificação			Grupo/Subgrupo	

3	Reconstrução entre as Rua Mangueiras e Mangabeiras Bairro Bom Destino			OBRAS PARA EROSÕES FLUVIAIS PROTEÇÃO DE LEITO COM GABIÃO E COLCHÃO RENO (CANALIZAÇÃO)	
	Quantidade	Unidade	Valor total (R\$)	Localização	
	1	M	R\$ 1.997.387,15	19º 49' 40" S	43º 49' 59" O
4	Identificação			Grupo/Subgrupo	
	Reconstrução na Avenida Mangueiras Bairro São Benedito			OBRAS PARA ESTABILIZAÇÃO DE ENCOSTAS MURO DE ARRIMO EM GABIÃO	
	Quantidade	Unidade	Valor total (R\$)	Localização	
	1	M2	R\$ 270.880,14	19º 45' 51" S	43º 55' 44" O
5	Identificação			Grupo/Subgrupo	
	Reconstrução na Rua Beco Liberdade - Nova Conquista			OBRAS PARA ESTABILIZAÇÃO DE ENCOSTAS MURO DE ARRIMO EM GABIÃO	
	Quantidade	Unidade	Valor total (R\$)	Localização	
	1	M2	R\$ 266.487,72	19º 46' 01" S	43º 55' 47" O
6	Identificação			Grupo/Subgrupo	
	Reconstrução na Avenida Douro Vicente Araujo Bairro São João Batista			OBRAS PARA EROSÕES COSTEIRAS OUTRA	
	Quantidade	Unidade	Valor total (R\$)	Localização	
	1	Outra	R\$ 2.325.450,94	19º 46' 26" S	43º 52' 00" O
7	Identificação			Grupo/Subgrupo	
	Reconstrução no Leito do Rio das Velhas na Avenida Beira Rio com Av. Doutor Vicente de Araujo Bairro Moreira			OBRAS PARA EROSÕES COSTEIRAS OUTRA	
	Quantidade	Unidade	Valor total (R\$)	Localização	
	1	Outra	R\$ 8.384.544,00	19º 46' 05" S	43º 51' 30" O
8	Identificação			Grupo/Subgrupo	
	Reconstrução no Leito do Rio das Velhas na Avenida Beira Rio Bairro Córrego Frio			OBRAS PARA EROSÕES COSTEIRAS OUTRA	
	Quantidade	Unidade	Valor total (R\$)	Localização	
	1	Outra	R\$ 5.411.725,70	19º 46' 29" S	43º 51' 31" O
9	Identificação			Grupo/Subgrupo	
	Reconstrução no Leito do Rio das Velhas na Rua Nossa Senhora das Graças Bairro Ribeirão da Mata			OBRAS PARA EROSÕES COSTEIRAS OUTRA	
	Quantidade	Unidade	Valor total (R\$)	Localização	
	1	Outra	R\$ 671.488,02	19º 42' 04" S	43º 53' 33" O
VALOR TOTAL			R\$ 20.978.874,56		

6. Termo de Compromisso

[X] Declaro que tenho conhecimento sobre a Portaria MI nº 624/2017 e que todas as metas e demais informações prestadas neste plano de trabalho estão de acordo com a legislação pertinente.

Santa Luzia, 14 de Julho de 2022

Lorena Elen da Silva Borges

108.653.096-98

(31) 98522-7294

Declaro que tenho conhecimento das informações contidas na Portaria MI nº 624/2017 e **assumo o compromisso** de aplicar os recursos repassados pela Secretaria Nacional de Proteção e Defesa Civil / MI na forma da legislação pertinente.

Declaro ainda, que tenho pleno conhecimento de que se não optar pelo regime de Contratação Integrada, nos termos do inciso V do Art.8º da Lei nº 12.462/2011, as despesas referentes à elaboração de projeto ficarão a cargo do município (estado).

Consta em anexo o Relatório de Diagnóstico que detalha os danos na infraestrutura provocados pelo desastre e demonstra a necessidade dos recursos para realização de ações de recuperação realizadas pela Secretaria Nacional de Proteção e Defesa Civil.

Pede deferimento

Santa Luzia, 14 de Julho de 2022

Chistiano Augusto Xavier Ferreira
033.136.836-65

SISTEMA NACIONAL DE PROTEÇÃO E DEFESA CIVIL - SINPDEC



Relatório de Diagnóstico

UF: MG

MUNICÍPIO: Santa Luzia

DESASTRE: Tempestade Local/Convectiva
- Chuvas Intensas

DATA DA OCORRÊNCIA: 07/01/2022

SIMBOLOGIA:



1. Localização

PT v1.01

REC-MG-3157807-20220527-01

Meta 1: Reconstrução na Avenida Frimisa

Ação pretendida

() Reconstrução Total

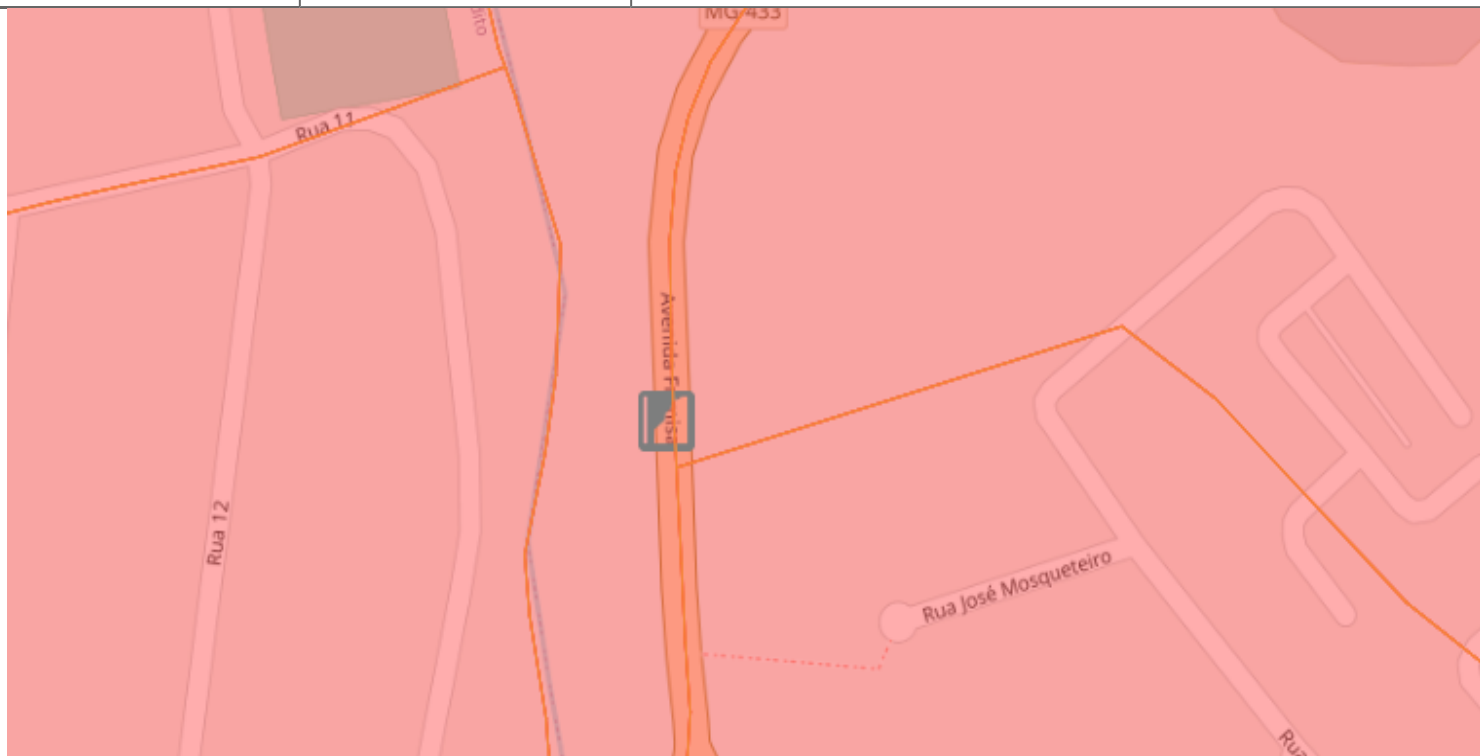
(X) Reconstrução Parcial

Coordenadas GPS

19° 46' 21" S

43° 53' 39" O

Localização



2. Informações do diagnóstico

2.1 Como a estrutura foi afetada?

A estrutura foi danificada devido as fortes chuvas que aconteceram no município de Santa Luzia em 2022

2.2 Foi realizada alguma ação paliativa como resposta imediata ao desastre?

Foi realizado a colocação de tapumes para o bloqueio de passagens de pedestres


2.3 Quantas pessoas foram diretamente atingidas?

500

2.4 Quais os prejuízos e limitações a que estão submetidas?

Esta prejudicando a trafegabilidade de pedestres no local

Lorena Elen da Silva Borges
108.653.096-98



U.S. 4075 50m, UTM: 18QDC 37 46 317, Pos. 1 (P. inicial), 2000m, S.S. 14.0, 13.0, 0.200, Box 1

Duquesa II
Minas Gerais
Brasil

Decimal DMS

Latitude -19.773141

19°46'23" S

Longitude -43.894229

43°53'39" W

2022-03-03(qui.) 05:04(PM)

Legenda:

Deslizamento de terra



Legenda:

risco de desabamento de passeio e avanço ara a Via



Imagem: 01/01/2022 10:10:10 (qui.) 05:09(PM)

DMS

Decimal

Latitude -19.773063

Longitude -43.894124

Duquesa II
Minas Gerais
Brasil

2022-03-03(qui.) 05:09(PM)

Legenda:

Deslizamento de terra

SISTEMA NACIONAL DE PROTEÇÃO E DEFESA CIVIL - SINPDEC



Relatório de Diagnóstico

UF: MG

MUNICÍPIO: Santa Luzia

DESASTRE: Tempestade Local/Convectiva
- Chuvas Intensas

DATA DA OCORRÊNCIA: 07/01/2022

SIMBOLOGIA:



1. Localização

PT v1.01

REC-MG-3157807-20220527-01

Meta 4: Reconstrução na Avenida Mangueiras
Bairro São Benedito

Ação pretendida

() Reconstrução Total

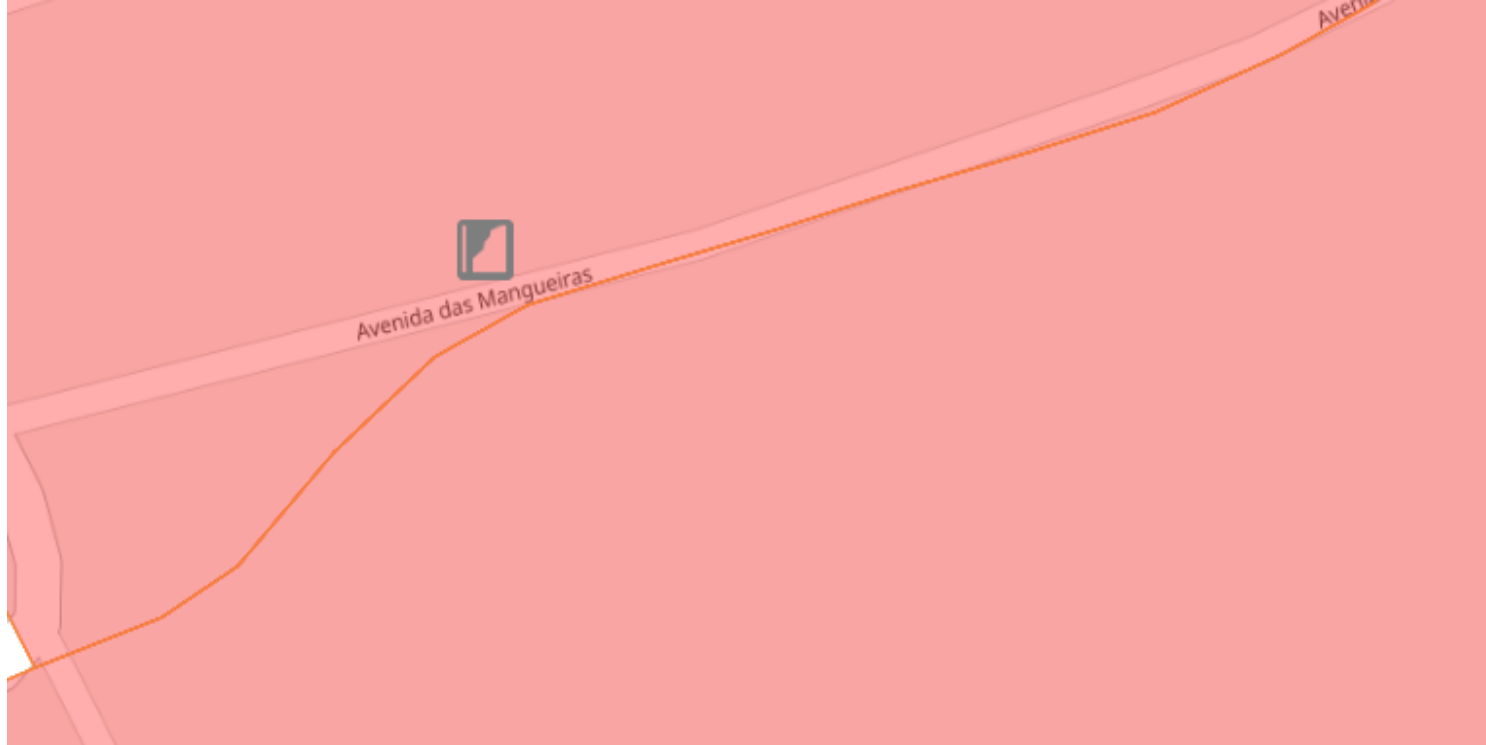
(X) Reconstrução Parcial

Coordenadas GPS

Localização

19° 45' 51" S

43° 55' 44" O



2. Informações do diagnóstico

2.1 Como a estrutura foi afetada?

A estrutura foi afetada devido as fortes chuvas que ocorreu no município de Santa Luzia

2.2 Foi realizada alguma ação paliativa como resposta imediata ao desastre?

colocação de tapume

2.3 Quantas pessoas foram diretamente atingidas?

500

2.4 Quais os prejuízos e limitações a que estão submetidas?

afetou a trafegabilidade no local

Lorena Elen da Silva Borges
108.653.096-98

3. Fotos ilustrativas



Rua Mangueira, 47 - Jd. Ipanema, Santa Luzia - MG, 32140-000, Brasil

Tres Coracoes
Minas Gerais
Brasil

Decimal DMS

Latitude -19.764257 19°45'51" S

Longitude -43.929235 43°55'45" W

2022-03-03(qui.) 04:13(PM)

Legenda:

Deslizamento de terra afetando a trafegabilidade no local



Av. Mangueira, 41 | Três Corações, Santa Luzia - MG, 32140-270, Brasil

Tres Coracoes
Minas Gerais
Brasil

Decimal		DMS
Latitude	-19.764262	19°45'51" S
Longitude	-43.929265	43°55'45" W

2022-03-03(qui.) 04:13(PM)

Legenda:

Deslizamento de terra afetando a trafegabilidade no local



Av. Mangueira, 31 - Fica Lapa, Santa Luzia - RJ, 22.140-270, Brazil

Tres Coracoes
Minas Gerais
Brasil

DMS

Decimal

Latitude -19.764227

19°45'51" S

Longitude -43.929128

43°55'44" W

2022-03-03(qui.) 04:14(PM)

Legenda:

Deslizamento de terra afetando a trafegabilidade no local



Legenda:

Deslizamento de terra afetando a trafegabilidade no local

SISTEMA NACIONAL DE PROTEÇÃO E DEFESA CIVIL - SINPDEC



Relatório de Diagnóstico

UF: MG

MUNICÍPIO: Santa Luzia

SIMBOLOGIA:

DESASTRE: Tempestade Local/Convectiva
- Chuvas Intensas

DATA DA OCORRÊNCIA: 07/01/2022



1. Localização

PT v1.01

REC-MG-3157807-20220527-01

Meta 2: Reconstrução da Via MG 020 NO Bairro Pinhões

Ação pretendida

() Reconstrução Total

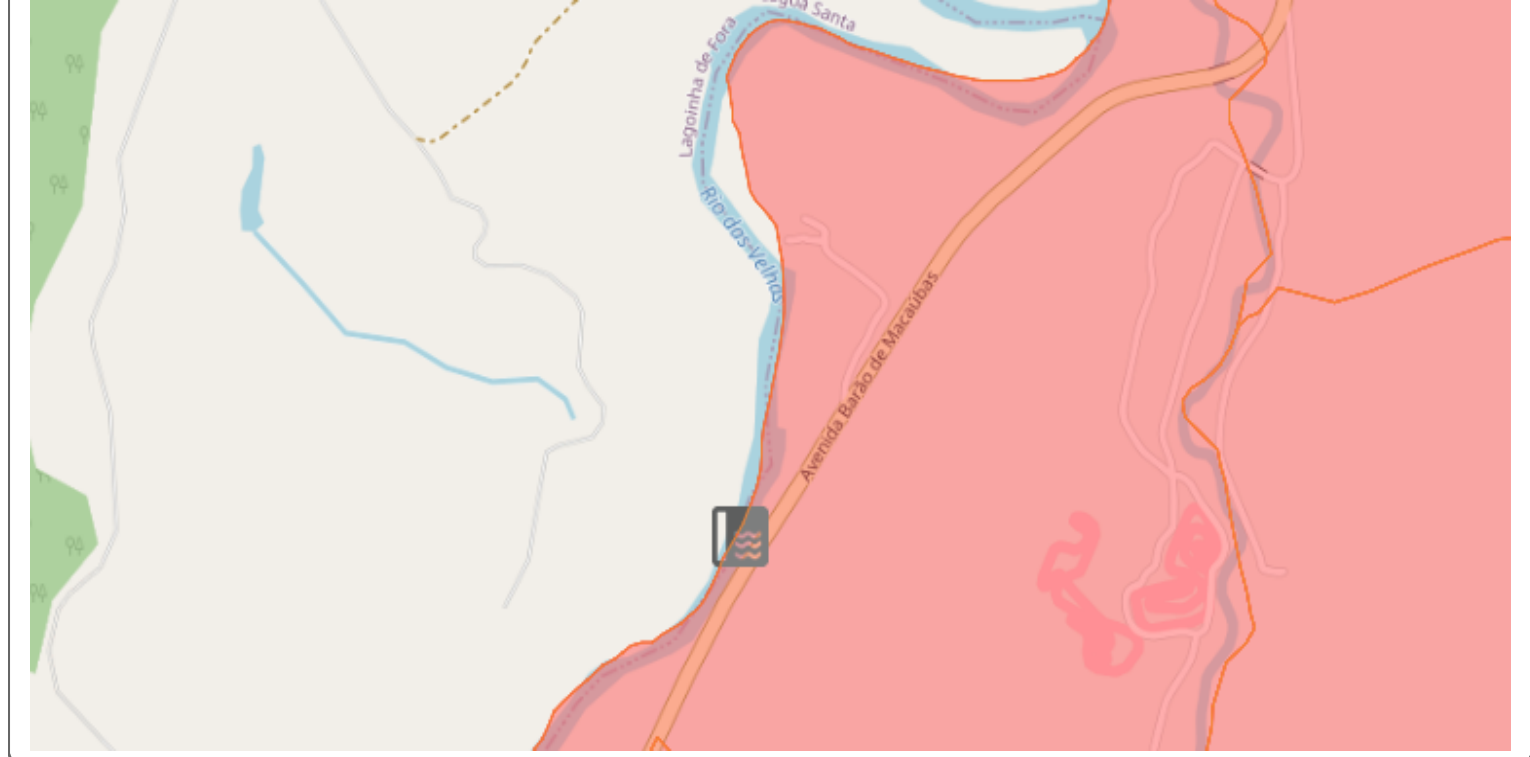
(X) Reconstrução Parcial

Coordenadas GPS

Localização

19° 41' 54" S

43° 48' 32" O



2. Informações do diagnóstico

2.1 Como a estrutura foi afetada?

A estrutura foi afetada devido as fortes chuvas que afetaram o Município de Santa Luzia

2.2 Foi realizada alguma ação paliativa como resposta imediata ao desastre?

Foi realizado a instalação de tapumes

2.3 Quantas pessoas foram diretamente atingidas?

1000

2.4 Quais os prejuízos e limitações a que estão submetidas?

a trafegabilidade do local

Lorena Elen da Silva Borges
108.653.096-98

3. Fotos ilustrativas



2022-03-03(qui.) 09:49(AM)

Legenda:

Deslizamento de terra no Leito do Rio das Velhas



Legenda:

Deslizamento de Terra no leito do Rio das Velhas



2022-03-03(qui.) 09:49(AM)

Legenda:

Deslizamento de Terra no leito do Rio das Velhas



Legenda:

Deslizamento de Terra no leito do Rio das Velhas



Relatório de Diagnóstico

UF: MG

MUNICÍPIO: Santa Luzia

SIMBOLOGIA:

DESASTRE: Tempestade Local/Convectiva
- Chuvas Intensas

DATA DA OCORRÊNCIA: 07/01/2022



1. Localização

PT v1.01

REC-MG-3157807-20220527-01

Meta 5: Reconstrução na Rua Beco Liberdade -
Nova Conquista

Ação pretendida

() Reconstrução Total

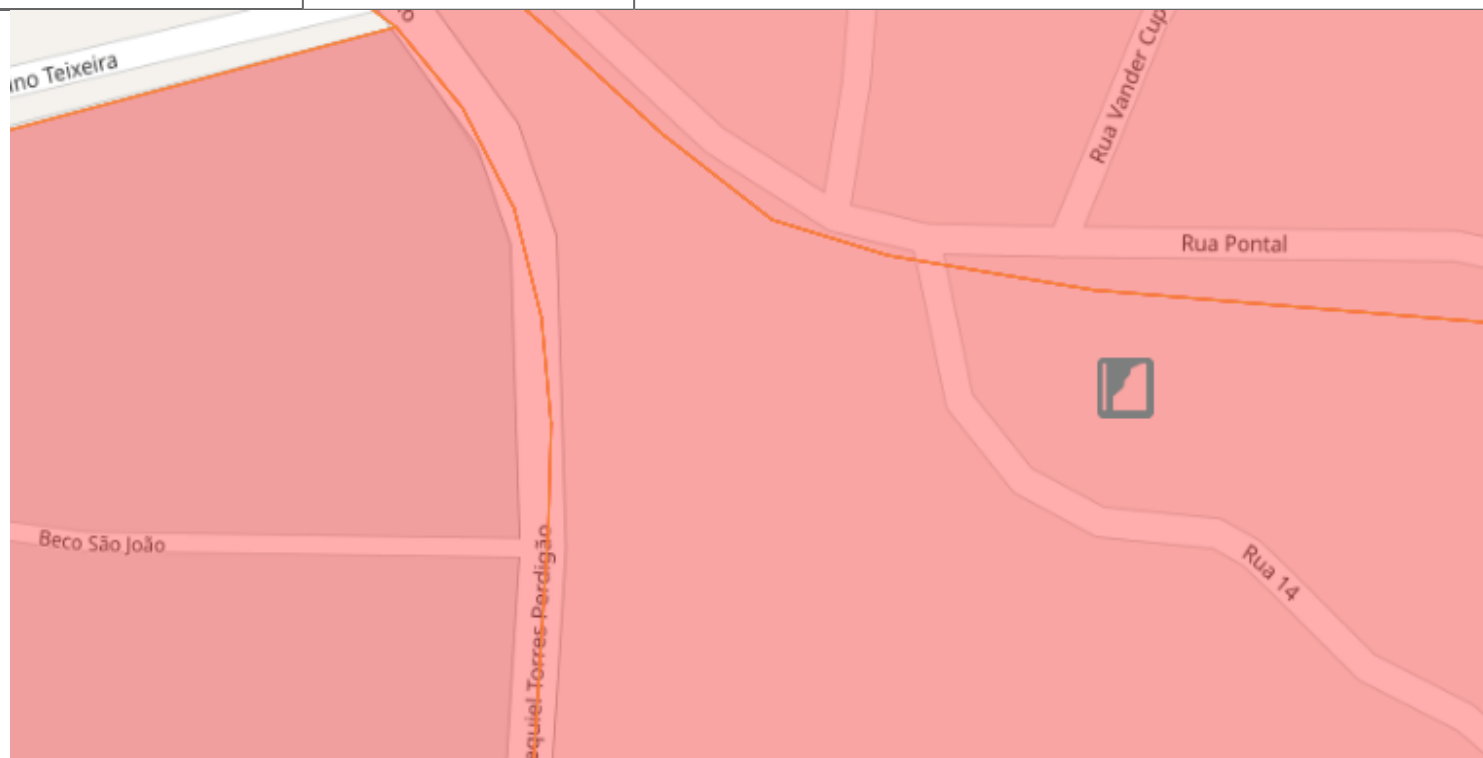
(X) Reconstrução Parcial

Coordenadas GPS

Localização

19° 46' 01" S

43° 55' 47" O



2. Informações do diagnóstico

2.1 Como a estrutura foi afetada?

A estrutura foi afetada devido as fortes chuvas ocorridas no Município de Santa Luzia

2.2 Foi realizada alguma ação paliativa como resposta imediata ao desastre?

Colocação de tapumes

2.3 Quantas pessoas foram diretamente atingidas?

250

2.4 Quais os prejuízos e limitações a que estão submetidas?

Afetou a trafegabilidade do local

Lorena Elen da Silva Borges
108.653.096-98

3. Fotos ilustrativas





Type	Degress	DMS
Latitude	-19,76708	-19°46'1" S
Longitude	-43,92978	-43°55'47'...


clear sky
26.0 °C

Legenda:

Deslizamento de terra





Type	Degree	DMS
Latitude	-19,76707	-19°46'1" S
Longitude	-43,92981	-43°55'47'...


clear sky
26.0 °C

Legenda:

Deslizamento de terra





Type	Degree	DMS	
Latitude	-19,76722	-19°46'1" S	clear sky
Longitude	-43,92963	-43°55'46'...	26.0 °C

Legenda:

Deslizamento de terra





Type	Degress	DMS
Latitude	-19,76722	-19°46'1" S
Longitude	-43,92963	-43°55'46'...


clear sky
26.0 °C

Legenda:

Deslizamento de terra

SISTEMA NACIONAL DE PROTEÇÃO E DEFESA CIVIL - SINPDEC



Relatório de Diagnóstico

UF: MG

MUNICÍPIO: Santa Luzia

SIMBOLOGIA:

DESASTRE: Tempestade Local/Convectiva
- Chuvas Intensas

DATA DA OCORRÊNCIA: 07/01/2022



1. Localização

PT v1.01

REC-MG-3157807-20220527-01

**Meta 6: Reconstrução na Avenida Doutor Vicente
Araujo Bairro São João Batista**

Ação pretendida

() Reconstrução Total

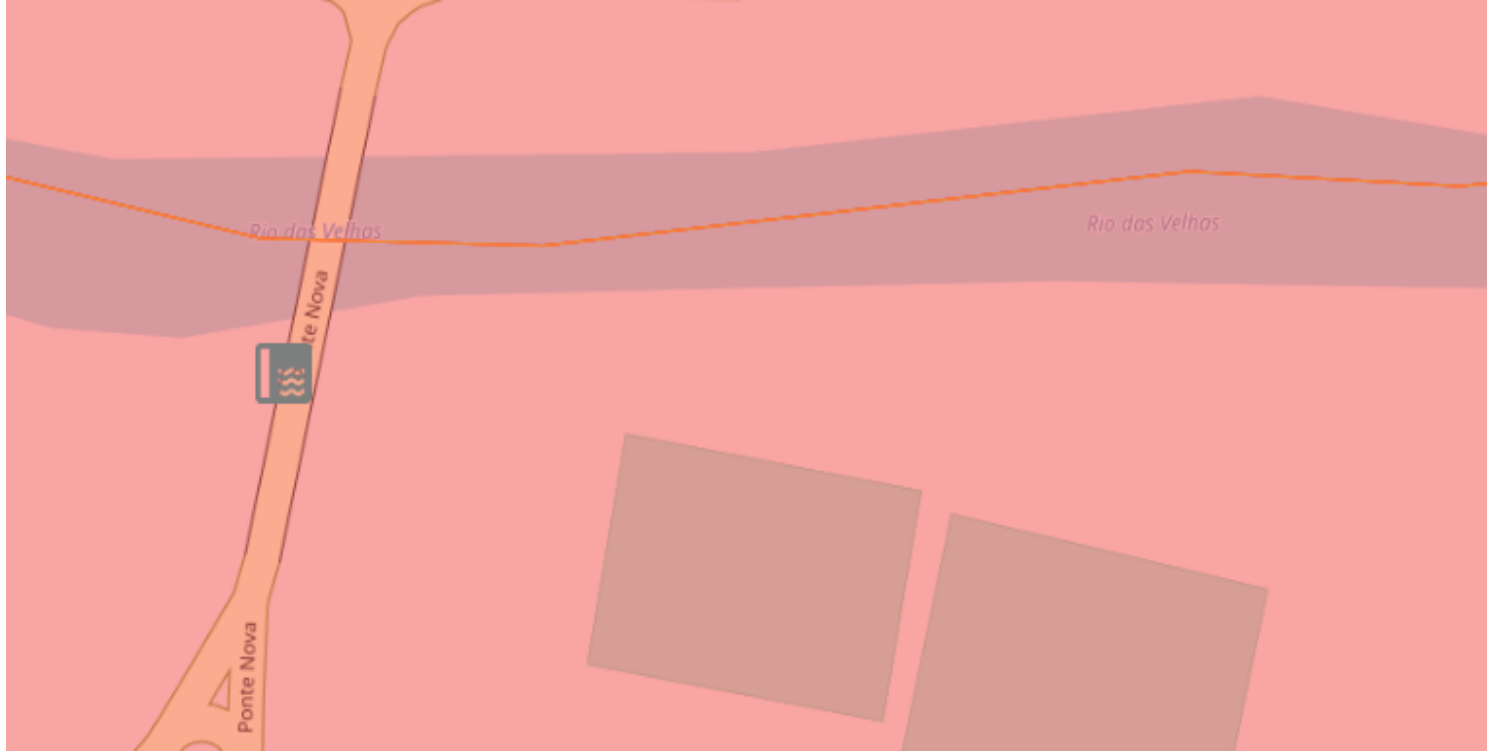
(X) Reconstrução Parcial

Coordenadas GPS

Localização

19° 46' 26" S

43° 52' 00" O



2. Informações do diagnóstico

2.1 Como a estrutura foi afetada?

devido as fortes chuvas que ocorreu no município,o Rio das Velhas transbordou afetando o local

2.2 Foi realizada alguma ação paliativa como resposta imediata ao desastre?

Não

2.3 Quantas pessoas foram diretamente atingidas?

3000

2.4 Quais os prejuízos e limitações a que estão submetidas?

ocorrer mais deslizamento de terra

Lorena Elen da Silva Borges
108.653.096-98

3. Fotos ilustrativas





Type	Degree	DMS
Latitude	-19,77763	-19°46'39'...
Longitude	-43,87309	-43°52'23'...

Legenda:

Deslizamento de terra no leito do Rio das Velhas





Type	Degress	DMS
Latitude	-19,77534	-19°46'31'...
Longitude	-43,86547	-43°51'55'...

Legenda:

Deslizamento de terra no leito do Rio das Velh



Legenda:

Deslizamento de terra no leito do Rio das Velh

UF: MG

MUNICÍPIO: Santa Luzia

SIMBOLOGIA:

DESASTRE: Tempestade Local/Convectiva
- Chuvas Intensas

DATA DA OCORRÊNCIA: 07/01/2022



1. Localização

PT v1.01

REC-MG-3157807-20220527-01

Meta 7: Reconstrução no Leito do Rio das Velhas na Avenida Beira Rio com Av. Doutor Vicente de Araujo Bairro Moreira

Ação pretendida

() Reconstrução Total

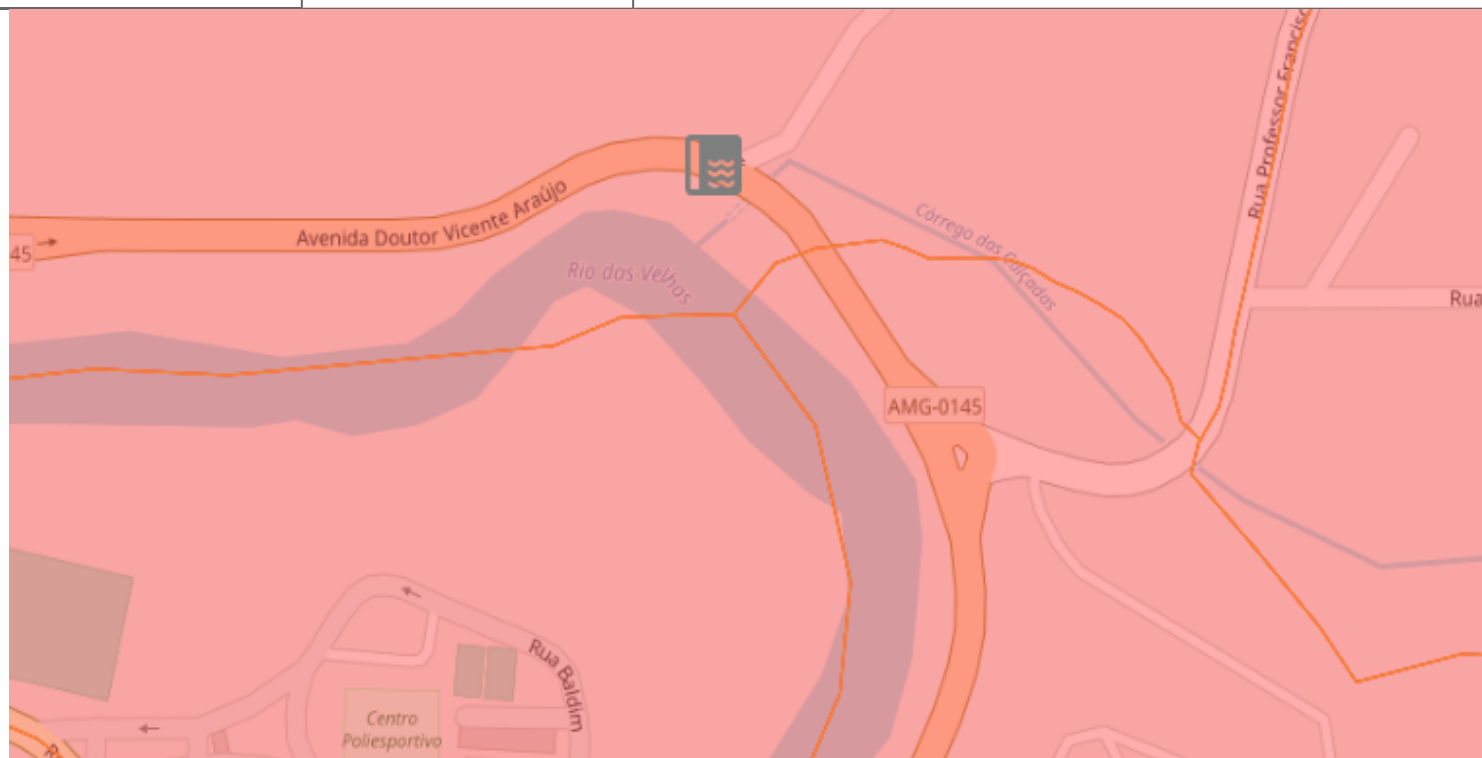
(X) Reconstrução Parcial

Coordenadas GPS

Localização

19° 46' 05" S

43° 51' 30" O



2. Informações do diagnóstico

2.1 Como a estrutura foi afetada?

A estrutura foi afetada devido o alto volume de chuva que caiu no município, fazendo assim o Rio das Velhas transbordar

2.2 Foi realizada alguma ação paliativa como resposta imediata ao desastre?

Nao

2.3 Quantas pessoas foram diretamente atingidas?

2000

2.4 Quais os prejuízos e limitações a que estão submetidas?

prejudicando o meio ambiente.

Lorena Elen da Silva Borges
108.653.096-98

3. Fotos ilustrativas





Type	Degree	DMS
Latitude	-19,77534	-19°46'31'...
Longitude	-43,86547	-43°51'55'...

Legenda:

Deslizamento de terra no leito do rio das velhas





Type	Degree	DMS
Latitude	-19,77534	-19°46'31'...
Longitude	-43,86547	-43°51'55'...

Legenda:

Deslizamento de terra no leito do rio das velhas





Type	Degress	DMS
Latitude	-19,77763	-19°46'39'...
Longitude	-43,87309	-43°52'23'...

Legenda:

Deslizeamento de terra no leito do rio das velhas

SISTEMA NACIONAL DE PROTEÇÃO E DEFESA CIVIL - SINPDEC**Relatório de Diagnóstico**

UF: MG

MUNICÍPIO: Santa Luzia

SIMBOLOGIA:

DESASTRE: Tempestade Local/Convectiva
- Chuvas Intensas

DATA DA OCORRÊNCIA: 07/01/2022

**1. Localização**

PT v1.01

REC-MG-3157807-20220527-01

**Meta 9: Reconstrução no Leito do Rio das Velhas
na Rua Nossa Senhora das Graças Bairro Ribeirão
da Mata****Ação pretendida**

() Reconstrução Total

(X) Reconstrução Parcial

Coordenadas GPS**Localização**

19° 42' 04" S

43° 53' 33" O

2. Informações do diagnóstico

2.1 Como a estrutura foi afetada?

O local foi afetado, devido as fortes chuvas que ocorreu no município

2.2 Foi realizada alguma ação paliativa como resposta imediata ao desastre?

colocação de tapumes

2.3 Quantas pessoas foram diretamente atingidas?

400

2.4 Quais os prejuízos e limitações a que estão submetidas?

Prejuízos ao meio ambiente e limitações a pedestres e veículos

Lorena Elen da Silva Borges
108.653.096-98

3. Fotos ilustrativas

Date	Time	Temp	Wind	Clouds	Precip	Humidity	Pressure	Visibility	Remarks



Legenda:

Deslizamento de terra no Leito do Rio das Velhas



Legenda:

Deslizamento de terra no Leito do Rio das Velhas

SISTEMA NACIONAL DE PROTEÇÃO E DEFESA CIVIL - SINPDEC

Relatório de Diagnóstico



1. Localização

PT v1.01

REC-MG-3157807-20220527-01

**Meta 8: Reconstrução no Leito do Rio das Velhas
na Avenida Beira Rio Bairro Córrego Frio**

Ação pretendida

() Reconstrução Total

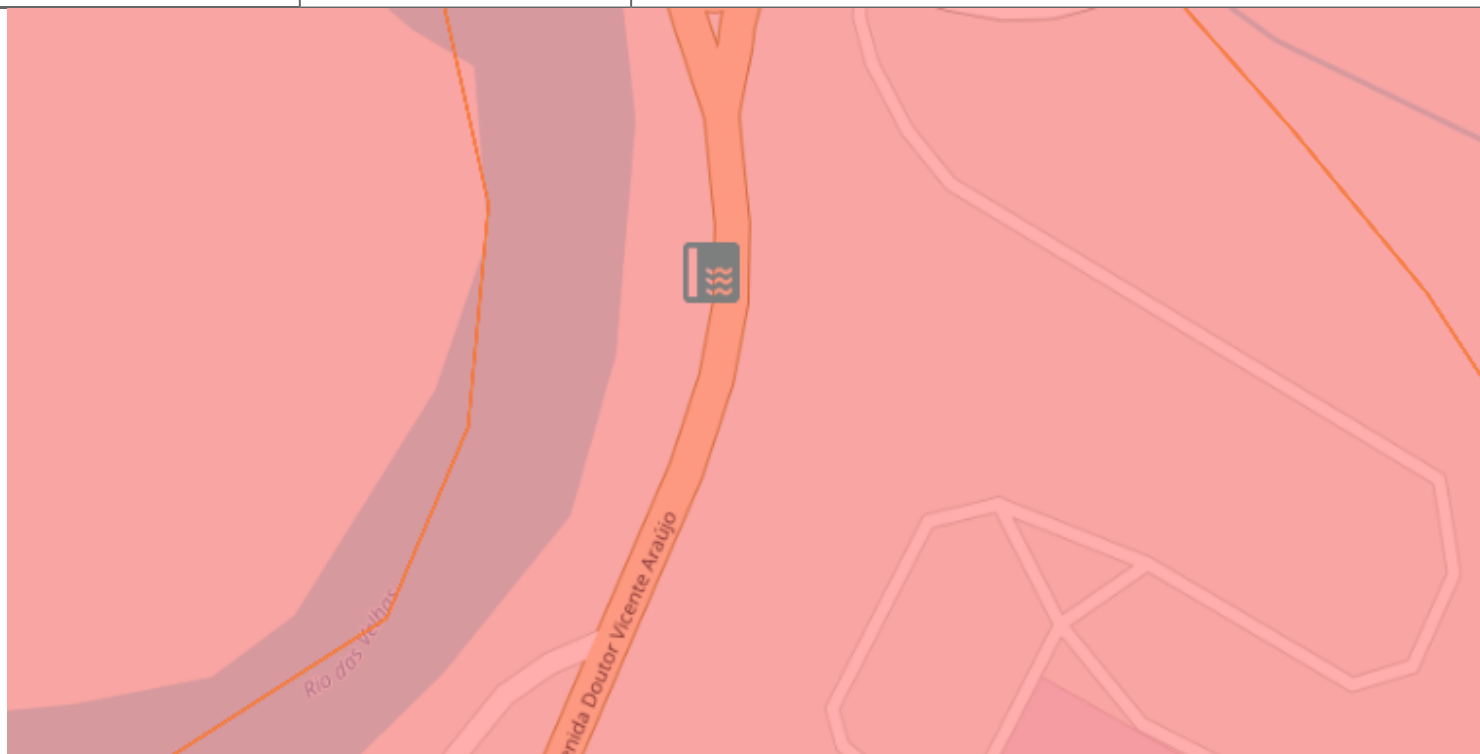
(X) Reconstrução Parcial

Coordenadas GPS

Localização

19° 46' 29" S

43° 51' 31" O



2. Informações do diagnóstico

2.1 Como a estrutura foi afetada?

A estrutura foi afetada devido a forte chuva que atingiu o município, causando o transbordamento do Rio das Velhas

2.2 Foi realizada alguma ação paliativa como resposta imediata ao desastre?

Apenas Limpeza

2.3 Quantas pessoas foram diretamente atingidas?

3000

2.4 Quais os prejuízos e limitações a que estão submetidas?

Prejuízos ao meio ambiente

Lorena Elen da Silva Borges
108.653.096-98

3. Fotos ilustrativas





Type	Degree	DMS
Latitude	-19,77447	-19°46'28'...
Longitude	-43,85881	-43°51'31'...

Legenda:

Deslizamento de terra no leito do Rio das Velhas





Type	Degree	DMS
Latitude	-19,77447	-19°46'28'...
Longitude	-43,85881	-43°51'31'...

Legenda:

Deslizamento de terra no leito do Rio das Velhas





Type	Degree	DMS
Latitude	-19,77447	-19°46'28'...
Longitude	-43,85881	-43°51'31'...

Legenda:

Deslizamento de terra no leito do Rio das Velhas





Type	Degress	DMS
Latitude	-19,77447	-19°46'28'...
Longitude	-43,85881	-43°51'31'...

Legenda:

Deslizamento de terra no leito do Rio das Velhas

SISTEMA NACIONAL DE PROTEÇÃO E DEFESA CIVIL - SINPDEC**Relatório de Diagnóstico**

UF: MG

MUNICÍPIO: Santa Luzia

SIMBOLOGIA:

DESASTRE: Tempestade Local/Convectiva
- Chuvas Intensas

DATA DA OCORRÊNCIA: 07/01/2022

**1. Localização****PT v1.01****REC-MG-3157807-20220527-01****Meta 3: Reconstrução entre as Rua Mangueiras e Mangabeiras Bairro Bom Destino****Ação pretendida**

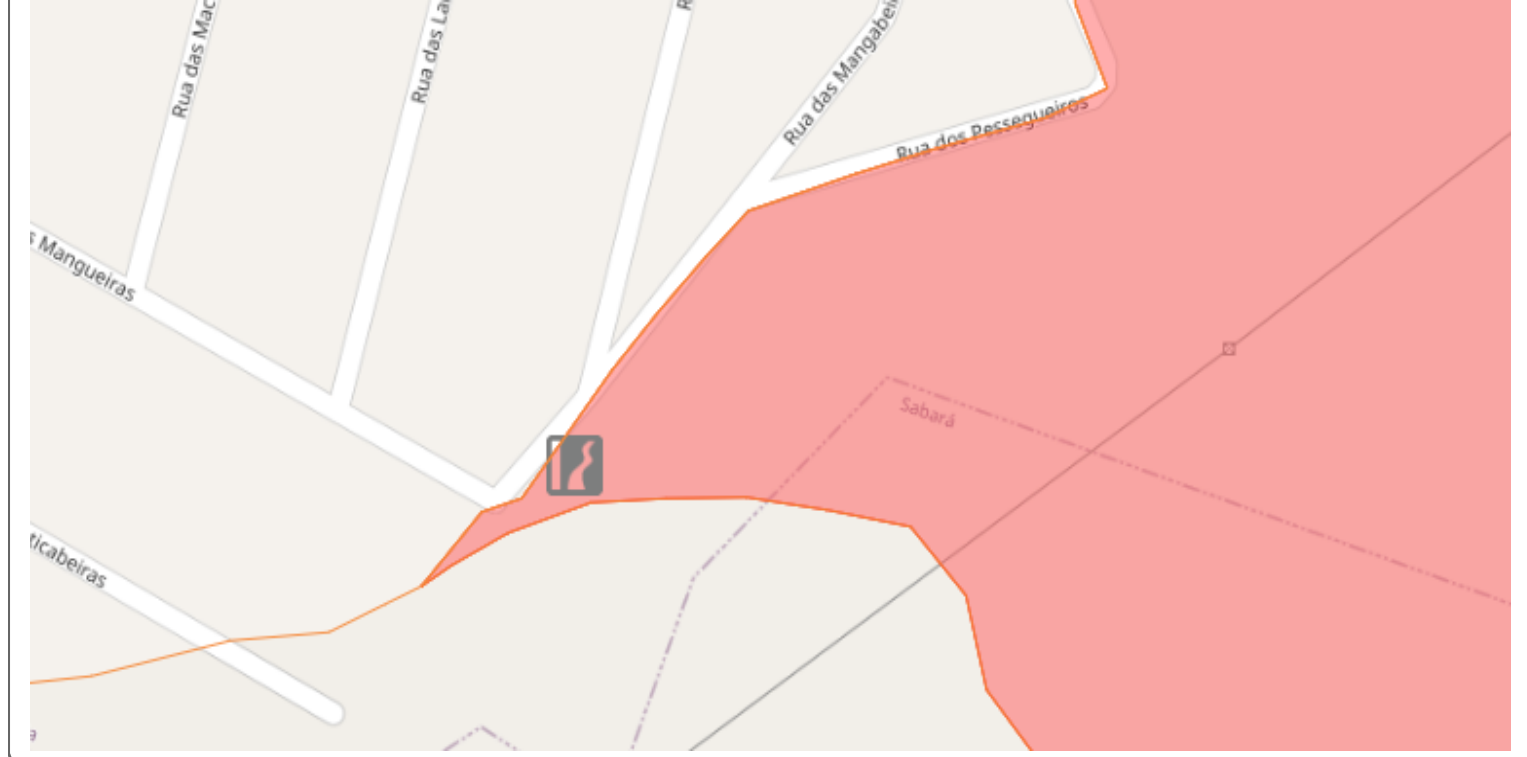
(X) Reconstrução Total

() Reconstrução Parcial

Coordenadas GPS**Localização**

19° 49' 40" S

43° 49' 59" O



2. Informações do diagnóstico

2.1 Como a estrutura foi afetada?

A estrutura foi abalada devido o grande volume de chuva que caiu sobre o município.

2.2 Foi realizada alguma ação paliativa como resposta imediata ao desastre?

Nao

2.3 Quantas pessoas foram diretamente atingidas?

200

2.4 Quais os prejuízos e limitações a que estão submetidas?

Casas aos redores interditadas devido ao risco de deslizamento de mais terras.

Lorena Elen da Silva Borges
108.653.096-98

3. Fotos ilustrativas



Legenda:

Deslizamento de Terra próximo a residencias



Legenda:

Deslizamento de Terra próximo a residencias



Legenda:

Deslizamento de Terra próximo a residencias



Legenda:

Deslizamento de Terra próximo a residencias

SISTEMA NACIONAL DE PROTEÇÃO E DEFESA CIVIL - SINPDEC



Plano de Trabalho

v1.02

PROTOCOLO Nº REC-MG-3157807-20220527-01

UF: MG

MUNICÍPIO: Santa Luzia

DESASTRE: Tempestade Local/Convectiva
- Chuvas Intensas

DATA DA OCORRÊNCIA: 07/01/2022

SIMBOLOGIA:



1. Dados Cadastrais

Órgão Proponente:

PREFEITURA DE SANTA LUZIA

CNPJ:

18.715.409/0001-50

Responsável

Lorena Elen da Silva Borges

Cargo

Coordenador de Defesa Civil
Municipal

CPF

108.653.096-98

Endereço:

Avenida VIII nº 50 Bairro Carreira Comprida

Cidade:

Santa Luzia

UF:

MG

C.E.P.:

33045-090

Telefone:

(31) 3641-5215

Tipo da meta:

Infraestrutura Pública

2. Outros Partícipes

3. Objeto

Descrição:

Será realizado obras de reconstrução nos locais citados a baixo para que seja estabilizado a trafegabilidade dos locais, uma vez que os danos causados pela chuva em 2022 tragam insegurança para os transeuntes, e que seja mitigado os danos de uma vez.

Desastre:

Tempestade Local/Convectiva - Chuvas
Intensas

Data da Ocorrência:

07/01/2022

Portaria de Reconhecimento:

119 (13/01/2022)

4. Descrição Sumária das Metas

Nº	Dados da Meta				
2	Identificação			Grupo/Subgrupo	
	Reconstrução da Via MG 020 NO Bairro Pinhões			OBRAS PARA EROSÕES COSTEIRAS PROTEÇÃO COM BOLSACRETO, BAGWALL, SEAWALL (GEOFORMA PREENCHIDA C/CONCRETO)	
	Quantidade	Unidade	Valor total (R\$)		Localização
	1	M	R\$ 1.861.205,19		19º 41' 54" S 43º 48' 32" O
3	Identificação			Grupo/Subgrupo	
	Reconstrução entre as Rua Mangueiras e Mangabeiras Bairro Bom Destino			OBRAS PARA EROSÕES FLUVIAIS PROTEÇÃO DE LEITO COM GABIÃO E COLCHÃO RENO (CANALIZAÇÃO)	
	Quantidade	Unidade	Valor total (R\$)		Localização
	1	M	R\$ 5.782.628,67		19º 49' 40" S 43º 49' 59" O
	Identificação			Grupo/Subgrupo	

9	Reconstrução no Leito do Rio na Rua Nossa Senhora das Graças Bairro Ribeirão da Mata			OBRAS PARA EROSÕES COSTEIRAS	
				OUTRA	
	Quantidade	Unidade	Valor total (R\$)	Localização	
	1	Outra	R\$ 2.137.199,44	19º 42' 04" S	43º 53' 33" O
10	Identificação			Grupo/Subgrupo	
	Avenida Caiçara Próximo ao canal do Bonfim			OBRAS PARA ESTABILIZAÇÃO DE ENCOSTAS	
				MURO DE ARRIMO EM GABIÃO	
	Quantidade	Unidade	Valor total (R\$)	Localização	
	1	M2	R\$ 274.393,84	19º 45' 57" S	43º 49' 17" W
VALOR TOTAL			R\$ 10.055.427,14		

6. Termo de Compromisso

[X] Declaro que tenho conhecimento sobre a Portaria MI nº 624/2017 e que todas as metas e demais informações prestadas neste plano de trabalho estão de acordo com a legislação pertinente.

Santa Luzia, 12 de Agosto de 2022

Lorena Elen da Silva Borges

108.653.096-98

(31) 98522-7294

Declaro que tenho conhecimento das informações contidas na Portaria MI nº 624/2017 e **assumo o compromisso** de aplicar os recursos repassados pela Secretaria Nacional de Proteção e Defesa Civil / MI na forma da legislação pertinente.

Declaro ainda, que tenho pleno conhecimento de que se não optar pelo regime de Contratação Integrada, nos termos do inciso V do Art.8º da Lei nº 12.462/2011, as despesas referentes à elaboração de projeto ficarão a cargo do município (estado).

Consta em anexo o Relatório de Diagnóstico que detalha os danos na infraestrutura provocados pelo desastre e demonstra a necessidade dos recursos para realização de ações de recuperação realizadas pela Secretaria Nacional de Proteção e Defesa Civil.

Pede deferimento

Santa Luzia, 12 de Agosto de 2022

Chistiano Augusto Xavier Ferreira

033.136.836-65

SISTEMA NACIONAL DE PROTEÇÃO E DEFESA CIVIL - SINPDEC



Relatório de Diagnóstico

UF: MG

MUNICÍPIO: Santa Luzia

DESASTRE: Tempestade Local/Convectiva
- Chuvas Intensas

DATA DA OCORRÊNCIA: 07/01/2022

SIMBOLOGIA:



1. Localização

PT v1.02

REC-MG-3157807-20220527-01

Meta 2: Reconstrução da Via MG 020 NO Bairro Pinhões

Ação pretendida

() Reconstrução Total

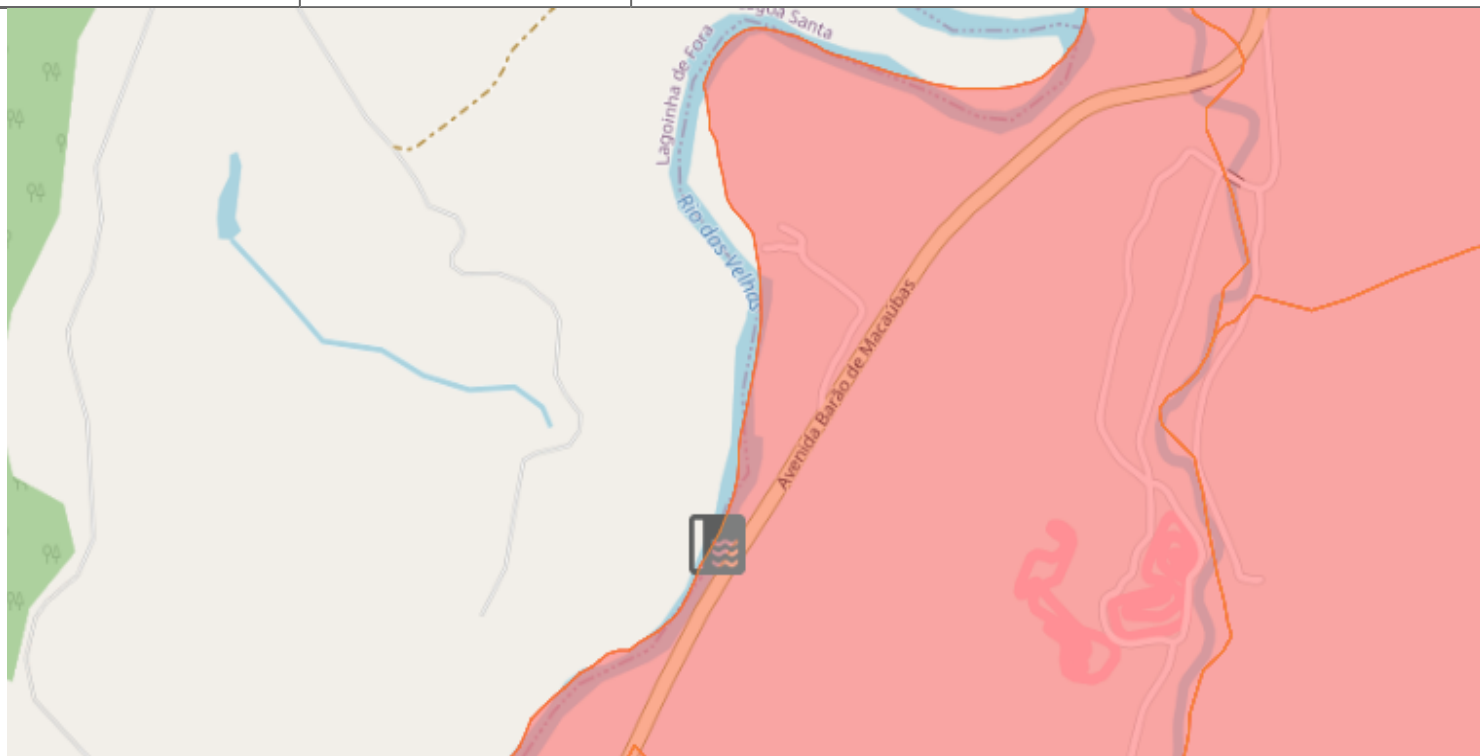
(X) Reconstrução Parcial

Coordenadas GPS

19° 41' 54" S

43° 48' 32" O

Localização



2. Informações do diagnóstico

2.1 Como a estrutura foi afetada?

A estrutura foi afetada devido as fortes chuvas que afetaram o Município de Santa Luzia

2.2 Foi realizada alguma ação paliativa como resposta imediata ao desastre?

Foi realizado a instalação de tapumes

2.3 Quantas pessoas foram diretamente atingidas?

5000

2.4 Quais os prejuízos e limitações a que estão submetidas?

a trafegabilidade do local

Lorena Elen da Silva Borges
108.653.096-98



9 de ago. de 2022 12:05:44
-19.698598,-43.808886

Legenda:

Deslizamento de terra no Leito do Rio das Velhas

9 de ago. de 2022 12:06:04
-19.698598,-43.808886



Legenda:

Deslizamento de Terra no leito do Rio das Velhas

9 de ago. de 2022 12:08:49
-19.698635,-43.808876



Legenda:

Deslizamento de Terra no leito do Rio das Velhas

9 de ago. de 2022 12:08:41
-19.698635,-43.808876



Legenda:

Deslizamento de Terra no leito do Rio das Velhas



Relatório de Diagnóstico

UF: MG

MUNICÍPIO: Santa Luzia

SIMBOLOGIA:

DESASTRE: Tempestade Local/Convectiva
- Chuvas Intensas

DATA DA OCORRÊNCIA: 07/01/2022



1. Localização

PT v1.02

REC-MG-3157807-20220527-01

Meta 9: Reconstrução no Leito do Rio na Rua
Nossa Senhora das Graças Bairro Ribeirão da Mata

Ação pretendida

() Reconstrução Total

(X) Reconstrução Parcial

Coordenadas GPS

19° 42' 04" S

43° 53' 33" O

Localização

2. Informações do diagnóstico

2.1 Como a estrutura foi afetada?

O local foi afetado, devido as fortes chuvas que ocorreu no município

2.2 Foi realizada alguma ação paliativa como resposta imediata ao desastre?

colocação de tapumes

2.3 Quantas pessoas foram diretamente atingidas?

400

2.4 Quais os prejuízos e limitações a que estão submetidas?

Prejuízos ao meio ambiente e limitações a pedestres e veículos

Lorena Elen da Silva Borges
108.653.096-98

3. Fotos ilustrativas



Legenda:

Deslizamento de encosta próximo ao leito do Ribeirão da mata



Legenda:

Deslizamento de encosta próximo ao leito do Ribeirão da mata



Legenda:

Deslizamento de encosta próximo ao leito do Ribeirão da mata

**Legenda:**

Deslizamento de encosta próximo ao leito do Ribeirão da mata

SISTEMA NACIONAL DE PROTEÇÃO E DEFESA CIVIL - SINPDEC**Relatório de Diagnóstico**

UF: MG

MUNICÍPIO: Santa Luzia

SIMBOLOGIA:

DESASTRE: Tempestade Local/Convectiva
- Chuvas Intensas

DATA DA OCORRÊNCIA: 07/01/2022

**1. Localização****PT v1.02****REC-MG-3157807-20220527-01****Meta 3: Reconstrução entre as Rua Mangueiras e Mangabeiras Bairro Bom Destino****Ação pretendida**

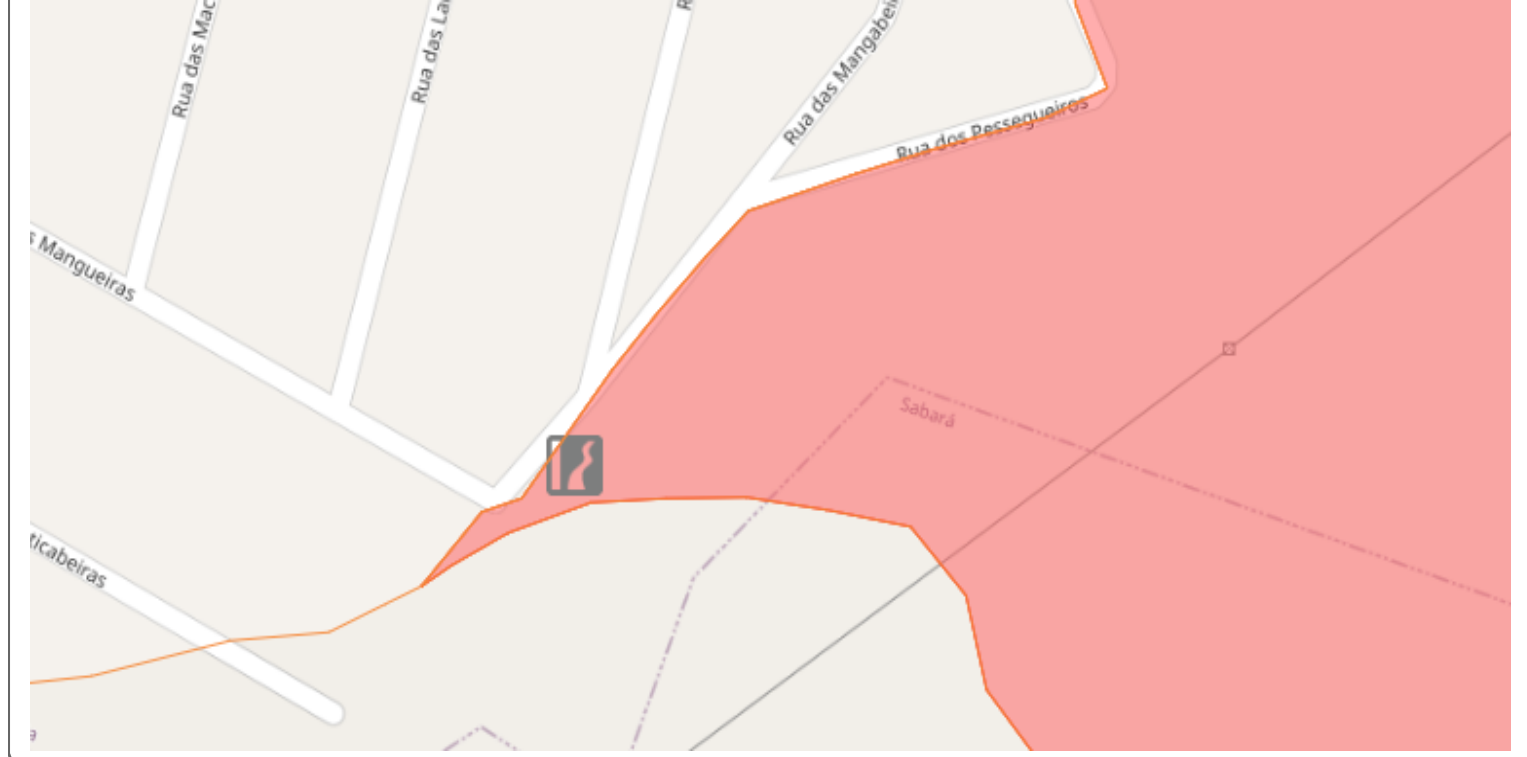
(X) Reconstrução Total

() Reconstrução Parcial

Coordenadas GPS**Localização**

19° 49' 40" S

43° 49' 59" O



2. Informações do diagnóstico

2.1 Como a estrutura foi afetada?

A estrutura foi abalada devido o grande volume de chuva que caiu sobre o município.

2.2 Foi realizada alguma ação paliativa como resposta imediata ao desastre?

Nao

2.3 Quantas pessoas foram diretamente atingidas?

200

2.4 Quais os prejuízos e limitações a que estão submetidas?

Casas aos redores interditadas devido ao risco de deslizamento de mais terras.

Lorena Elen da Silva Borges
108.653.096-98

3. Fotos ilustrativas



Legenda:

Deslizamento de Terra próximo a residencias



Legenda:

Deslizamento de Terra próximo a residencias



Legenda:

Deslizamento de Terra próximo a residencias



Legenda:

Deslizamento de Terra próximo a residencias

SISTEMA NACIONAL DE PROTEÇÃO E DEFESA CIVIL - SINPDEC



Relatório de Diagnóstico

UF: MG

MUNICÍPIO: Santa Luzia

SIMBOLOGIA:

DESASTRE: Tempestade Local/Convectiva
- Chuvas Intensas

DATA DA OCORRÊNCIA: 07/01/2022



1. Localização

PT v1.02

REC-MG-3157807-20220527-01

Meta 10: Avenida Caiçara Próximo ao canal do Bonfim

Ação pretendida

() Reconstrução Total

(X) Reconstrução Parcial

Coordenadas GPS

Localização

19° 45' 57" S

43° 49' 17" W

2. Informações do diagnóstico

2.1 Como a estrutura foi afetada?

imóveis próximos ao leito do córrego (próximo a erosão) foram afetadas devido o deslizamento de terra que ocorreu no local.

2.2 Foi realizada alguma ação paliativa como resposta imediata ao desastre?

foram solicitado a desocupação dos imóveis que ficam próximo a erosão (leito do córrego)

2.3 Quantas pessoas foram diretamente atingidas?

500

2.4 Quais os prejuízos e limitações a que estão submetidas?

esta causando danos estruturais nos imóveis próximo ao leito do córrego e a trafegabilidade do local

Lorena Elen da Silva Borges
108.653.096-98

3. Fotos ilustrativas



Legenda:

Deslizamento de terra próximo a residência



Legenda:

Deslizamento de terra próximo a residência



9 de ago. de 2022 11:01:57
-19.787335,-43.922778
Rua dos Crisântemos, 25
Santa Luzia MG
33065-209
Brasil

Legenda:

Deslizamento de terra próximo a residência



19 de ago. de 2022 11:02:23
-19.787335,-43.922778
Rua dos Crisântemos, 25
Santa Luzia MG
33065-209
Brasil

Legenda:

Deslizamento de terra próximo a residência



PREFEITURA MUNICIPAL DE SANTA LUZIA



Santa Luzia, 08 de junho de 2022

Valor Total:						
Composições analíticas próprias						
CP-01	CÓDIGO	EQUIPE DE TOPOGRAFIA	H	INDICE	UNITÁRIO	TOTAL
COMPOSICAO	88253	AUXILIAR DE TOPOGRAFO COM ENCARGOS COMPLEMENTARES	H	2,0000	18,84	37,68
COMPOSICAO	90781	TOPOGRAFO COM ENCARGOS COMPLEMENTARES	H	1,0000	39,98	39,98
COMPOSICAO	90778	ENGENHEIRO CIVIL DE OBRA PLENO COM ENCARGOS COMPLEMENTARES	H	0,1486	114,64	17,04
INSUMO	93.21.01	ESTACAO TOTAL PRECISAO MINIMA 2MM ALCANCE >=2500M	MES	0,0435	1.100,00	47,83
				CP-01	TOTAL	142,52
CP-02	CÓDIGO	LOCACAO VEICULO POPULAR MOTOR 1.0 C/ AR E SEGURO COM COMBUSTÍVEL	MES	INDICE	UNITÁRIO	TOTAL
INSUMO	45.01.01	VEICULOS - LOCACAO VEICULO POPULAR MOTOR 1.0 C/ AR E SEGURO SEM COMBUSTIVEL	MES	1,0000	2.177,13	2.177,13
INSUMO	4223	ETANOL	L	100,0000	5,50	550,00
				CP-02	TOTAL	2727,13

PREFEITURA MUNICIPAL DE SANTA LUZIA						
Valor Total:						
Composições analíticas próprias						
CP-01	CÓDIGO			INDICE	UNITÁRIO	TOTAL
COMPOSICAO	88253	EQUIPE DE TOPOGRAFIA	H	2,0000	16,13	32,26
COMPOSICAO	90781	AUXILIAR DE TOPOGrafo COM ENCARGOS COMPLEMENTARES	H	1,0000	37,25	37,25
COMPOSICAO	90778	TOPOGrafo COM ENCARGOS COMPLEMENTARES	H	0,1486	108,89	16,18
INSUMO	93.21.01	ENGENHEIRO CIVIL DE OBRA PLENO COM ENCARGOS COMPLEMENTARES	MES	0,0435	1.100,00	47,83
		ESTACAO TOTAL PRECISAO MINIMA 2MM ALCANCE >=2500M				
				CP-01	TOTAL	133,52
CP-02	CÓDIGO			INDICE	UNITÁRIO	TOTAL
INSUMO	45.01.01	LOCACAO VEICULO POPULAR MOTOR 1.0 C/ AR E SEGURO COM COMBUSTIVEL	MES	1,0000	2.177,13	2.177,13
INSUMO	4223	VEICULOS - LOCACAO VEICULO POPULAR MOTOR 1.0 C/ AR E SEGURO SEM COMBUSTIVEL	L	100,0000	5,22	522,00
		ETANOL				
				CP-02	TOTAL	2699,13
COMP-GAB-1	CÓDIGO			INDICE	UNITÁRIO	TOTAL
SUDECAP	50.20.18	GABIÃO TIPO CAIXA MALHA 8X10CM FIO 2,7MM ZN/AL + PVC - RECUPERACAO COM USO DAS PEDRAS EXISTENTES	M3			
SUDECAP	50.20.19	CHP/ESCAVADEIRA HIDRAULICA SOBRE ESTEIRAS, CACAMBA 0,98M3, PESO OPERACIONAL 17T, POTENCIA BRUTA 119HP, OU EQUIVALENTE	H	0,145000	151,89	22,02
SUDECAP	50.20.19	CHI/ESCAVADEIRA HIDRAULICA SOBRE ESTEIRAS, CACAMBA 0,98M3, PESO OPERACIONAL 17T, POTENCIA BRUTA 119HP, OU EQUIVALENTE	H	0,624000	60,69	37,87
SUDECAP	55.10.75	PEDREIRO	H	2,636570	20,33	53,60
SUDECAP	55.10.88	SERVENTE	H	1,318280	14,29	18,84
SUDECAP	60.28.10	GABIAO CAIXA MALHA HEXAGONAL 8X10CM FIO 2,7MM (NBR 10.514:1988/8964:2013) 3,0x1,0x1,0M ZN/AL + PVC	UN	0,333330	571,68	190,56
SUDECAP	71.01.05	TABUA DE MADEIRA APARELHADA "2,5 X 25" CM, MACARANDUBA, ANGELIM OU EQUIVALENTE DA REGIAO	M2	0,141750	42,00	5,95
SUDECAP	77.05.51	PREGO DE ACO POLIDO COM CABECA 18 X 30 (2 3/4 X 10)	KG	0,002000	13,62	0,03
				COMP-GAB-1	TOTAL	328,87
COMPOSIÇÃO	CP-CORTINA					
SINAPI-I		370 AREIA MEDIA - POSTO JAZIDA/FORNECEDOR (RETIRADO NA JAZIDA, SEM TRANSPORTE)	M3	0,1206	81,25	9,80
SINAPI-I		1379 CIMENTO PORTLAND COMPOSTO CP II-32	KG	51,2202	0,65	33,29
SINAPI-I		4720 PEDRA BRITADA N. 0, OU PEDRISCO (4,8 A 9,5 MM) POSTO PEDREIRA/FORNECEDOR, SEM FRETE	M3	0,0788	105,43	8,31
SINAPI-I		7156 TELA DE ACO SOLDADA NERVURADA, CA-60, Q-196, (3,11 KG/M2), DIAMETRO DO FIO = 5,0 MM, LARGURA = 2,45 M, ESPACAMENTO DA MALHA = 10 X 10 CM	M2	1,1845	37,54	44,47
SINAPI		88297 OPERADOR DE MÁQUINAS E EQUIPAMENTOS COM ENCARGOS COMPLEMENTARES	H	0,6703	22,41	15,02
SINAPI		88316 SERVENTE COM ENCARGOS COMPLEMENTARES	H	1,0055	16,81	16,90
SINAPI		88377 OPERADOR DE BETONEIRA ESTACIONARIA/MISTURADOR COM ENCARGOS COMPLEMENTARES	H	0,3352	19,37	6,49
SINAPI		88830 BETONEIRA CAPACIDADE NOMINAL DE 400 L, CAPACIDADE DE MISTURA 280 L, MOTOR ELÉTRICO TRIFÁSICO POTÊNCIA DE 2 CV, SEM CARREGADOR - CHP DIURNO. AF_ 10/2014	CHP	0,061	2,04	0,12
SINAPI		88831 BETONEIRA CAPACIDADE NOMINAL DE 400 L, CAPACIDADE DE MISTURA 280 L, MOTOR ELÉTRICO TRIFÁSICO POTÊNCIA DE 2 CV, SEM CARREGADOR - CHI DIURNO. AF_ 10/2014	CHI	0,2741	0,39	0,11
SINAPI		89509 TUBO PVC, SERIE R, AGUA PLUVIAL, DN 50 MM, FORNECIDO E INSTALADO EM RAMAL DE ENCAMINHAMENTO. AF_ 12/2014	M	0,125	30,74	3,84
SINAPI		90650 BOMBA CENTRIFUGA MONOESTAGIO COM MOTOR ELÉTRICO MONOFÁSICO, POTÊNCIA 15 HP, DIAMETRO DO ROTOR 173 MM, HM/Q = 30 MCA / 90 M3/H A 45 MCA / 55 M3/H - CHP DIURNO. AF_ 06/2015	CHP	0,0929	11,95	1,11
SINAPI		90651 BOMBA CENTRIFUGA MONOESTAGIO COM MOTOR ELETTRICO MONOFÁSICO, POTÊNCIA 15 HP, DIAMETRO DO ROTOR 173 MM, HM/Q = 30 MCA / 90 M3/H A 45 MCA / 55 M3/H - CHI DIURNO. AF_ 06/2015	CHI	0,2422	1,04	0,25
SINAPI		90656 BOMBA DE PROJEÇÃO DE CONCRETO SECO, POTÊNCIA 10 CV, VAZAO 3 M3/H - CHP DIURNO. AF_ 06/2015	CHP	0,0929	15,95	1,48
SINAPI		90657 BOMBA DE PROJEÇÃO DE CONCRETO SECO, POTÊNCIA 10 CV, VAZAO 3 M3/H - CHI DIURNO. AF_ 06/2015	CHI	0,2422	4,77	1,16
SINAPI		90999 COMPRESSOR DE AR REBOCAVEL, VAZAO 400 PCM, PRESSAO DE TRABALHO 102 PSI, MOTOR A DIESEL POTÊNCIA 110 CV - CHP DIURNO. AF_ 06/2015	CHP	0,0929	90,22	8,38
SINAPI		91001 COMPRESSOR DE AR REBOCAVEL, VAZAO 400 PCM, PRESSAO DE TRABALHO 102 PSI, MOTOR A DIESEL POTÊNCIA 110 CV - CHI DIURNO. AF_ 06/2015	CHI	0,2422	6,99	1,69
				CP-CORTINA	TOTAL	152,43



PREFEITURA MUNICIPAL DE SANTA LUZIA
COORDENADORIA MUNICIPAL DE PROTEÇÃO E DEFESA CIVIL



Ofício nº 35/2022

Santa Luzia 21 de Junho 2022.

A Vossa Excelência o Senhor
Coronel Alexandre Lucas Alves
Secretário Nacional de Proteção e Defesa Civil
Esplanada dos Ministérios, Bloco E, 7º andar, Sala 704
CEP: 70.067-901 – Brasília/DF

Assunto: Justificativa de envio fora do prazo

Senhor Secretário,

1. Cumprimentando-o cordialmente, venho por meio deste justificar o envio do Plano de Trabalho fora do prazo constado na Portaria. Tendo em vista que aproximadamente 450 Municípios decretaram situação de emergência e tiveram o Decreto reconhecido, e a alta demanda na análise de solicitações de recursos desses Municípios ocorreu um atraso na análise da nossa solicitação de restabelecimento o qual foi apresentada dentro do prazo, mas porem durante a análise o Engenheiro Analista indicou o preenchimento do Plano de Trabalho na aba Reconstrução de algumas obras solicitadas em Restabelecimento.

Atenciosamente,

Luiz Sergio Ferreira Costa
Prefeito Municipal de Santa Luzia

Lorena Elen da Silva Borges
Coordenadora Municipal de Defesa Civil
Matricula: 33689

Lorena Elen da Silva Borges
Coordenadora Municipal de Santa Luzia
Matricula 33689





PREFEITURA MUNICIPAL DE SANTA LUZIA
COORDENADORIA MUNICIPAL DE PROTEÇÃO E DEFESA CIVIL



Ofício nº34/2022 COMPDEC

Terça-feira, 14 de junho de 2022

A Vossa Excelência o Senhor

Coronel Alexandre Lucas Alves

Secretário Nacional de Proteção e Defesa Civil

Esplanada dos Ministérios, Bloco E, 7º andar, Sala 704

CEP: 70.067-901 – Brasília/DF

Assunto: **Solicitação de recursos.**

Senhor Secretário,

1. Cumprimentando-o cordialmente, venho por meio deste, fundamentado no que dispõe a Lei nº12. 340/2010, encaminhar em anexo o plano de trabalho e relatório de diagnóstico, conforme dispõe no Art. 2º da Portaria MI 384/2014, (DOU nº207, 27/10/2014, seção, p.17/18), a fim de solicitar recursos da União na ordem de R\$ 20.978.874.56 para execução de obras de reconstrução e recuperação dos danos causados por desastre ocorrido em 07/01/2022 e reconhecido por meio do Decreto nº 3.952, de 10 de Janeiro de 2022.

Atenciosamente,


Lorena Elen da Silva Borges
Coordenadora Municipal de Defesa Civil
Matrícula 33689
Lorena Elen da Silva Borges
Coordenadora Municipal de Santa Luzia
Matrícula 33689



Anotação de Responsabilidade Técnica - ART
Lei nº 6.496, de 7 de dezembro de 1977

CREA-MG

ART OBRA / SERVIÇO
Nº MG20221237197

Conselho Regional de Engenharia e Agronomia de Minas Gerais

INICIAL

1. Responsável Técnico

JEIZON EUSTAQUIO DE PAULA

Título profissional: ENGENHEIRO AMBIENTAL, ENGENHEIRO CIVIL, ENGENHEIRO DE SEGURANÇA DO TRABALHO

RNP: 1409275787

Registro: MG0000134499D MG

2. Dados do Contrato

Contratante: MUNICIPIO DE SANTA LUZIA

AVENIDA OITO

Complemento: CARREIRA COMPRIDA

Cidade: SANTA LUZIA

CPF/CNPJ: 18.715.409/0001-50

Nº: 50

Bairro: CARREIRA COMPRIDA

UF: MG

CEP: 33045090

Contrato: Não especificado

Valor: R\$ 0,00

Ação Institucional: Outros

Celebrado em:

Tipo de contratante: Pessoa Jurídica de Direito Público

3. Dados da Obra/Serviço

AVENIDA FRIMISA

Complemento:

Cidade: STA LUZIA

Data de início: 01/06/2022

Finalidade: OUTROS

Proprietário: MUNICIPIO DE SANTA LUZIA

Nº: S/N

Bairro: DUQUESA II (SÃO BENEDITO)

UF: MG

CEP: 33170462

Previsão de término: 30/06/2022

Coordenadas Geográficas: 0, 0

Código: Não Especificado

CPF/CNPJ: 18.715.409/0001-50

4. Atividade Técnica

16 - Execução

67 - Levantamento > GEOTECNIA E GEOLOGIA DA ENGENHARIA > ESTABILIDADE DE TALUDES E CONTENÇÕES > DE CONTENÇÕES > #3.4.2.3 - EM GABIÃO

Quantidade

8,00

Unidade

un

14 - Elaboração

80 - Projeto > GEOTECNIA E GEOLOGIA DA ENGENHARIA > ESTABILIDADE DE TALUDES E CONTENÇÕES > DE CONTENÇÕES > #3.4.2.3 - EM GABIÃO

Quantidade

8,00

Unidade

un

35 - Elaboração de orçamento > GEOTECNIA E GEOLOGIA DA ENGENHARIA > ESTABILIDADE DE TALUDES E CONTENÇÕES > DE CONTENÇÕES > #3.4.2.3 - EM GABIÃO

8,00

un

Após a conclusão das atividades técnicas o profissional deve proceder a baixa desta ART

5. Observações

Levantamento, Projeto e Planilhas referentes as Metas para obras de Reconstrução em Gabião em Diversos Endereços no Município de Santa Luzia-MG. 1) Av. Frimisa - Duquesa 2) Via MG020 - Pinhoes 3) Rua das Mangueiras - Bom destino 4) Av. Mangueiras - São Benedito 5) Beco liberdade - Nova conquista 6) Av. Dr vicente araujo - Leito do Rio das Velhas 7) Av. Dr vicente araujo - Leito do Rio das Velhas/Bairro moreira 8) Av. Beira Rio - Leito do Rio das velhas

6. Declarações

- Declaro estar ciente de que devo cumprir as regras de acessibilidade previstas nas normas técnicas da ABNT, na legislação específica e no decreto n. 5296/2004.

- A Resolução nº 1.094/17 instituiu o Livro de Ordem de obras e serviços que será obrigatório para a emissão de Certidão de Acervo Técnico - CAT aos responsáveis pela execução e fiscalização de obras iniciadas a partir de 1º de janeiro de 2018. (Res. 1.094, Confea).

- Cláusula Compromissória: Qualquer conflito ou litígio originado do presente contrato, bem como sua interpretação ou execução, será resolvido por arbitragem, de acordo com a Lei nº 9.307, de 23 de setembro de 1996, por meio do Centro de Mediação e Arbitragem - CMA vinculado ao Crea-MG, nos termos do respectivo regulamento de arbitragem que, expressamente, as partes declaram concordar

7. Entidade de Classe

- SEM INDICAÇÃO DE ENTIDADE DE CLASSE

8. Assinaturas

Declaro serem verdadeiras as informações acima

Sta Luzia, 28 de junho de 2022

Local

data

JEIZON EUSTAQUIO DE PAULA - CPF: 181.117.626-66

MUNICIPIO DE SANTA LUZIA - 18.715.409/0001-50

9. Informações

* A ART é válida somente quando quitada, mediante apresentação do comprovante do pagamento ou depósito em nome do Crea.

10. Valor

Valor da ART: R\$ 88,78

Registrada em: 27/06/2022

Valor pago: R\$ 88,78

Nosso Número: 8598981811

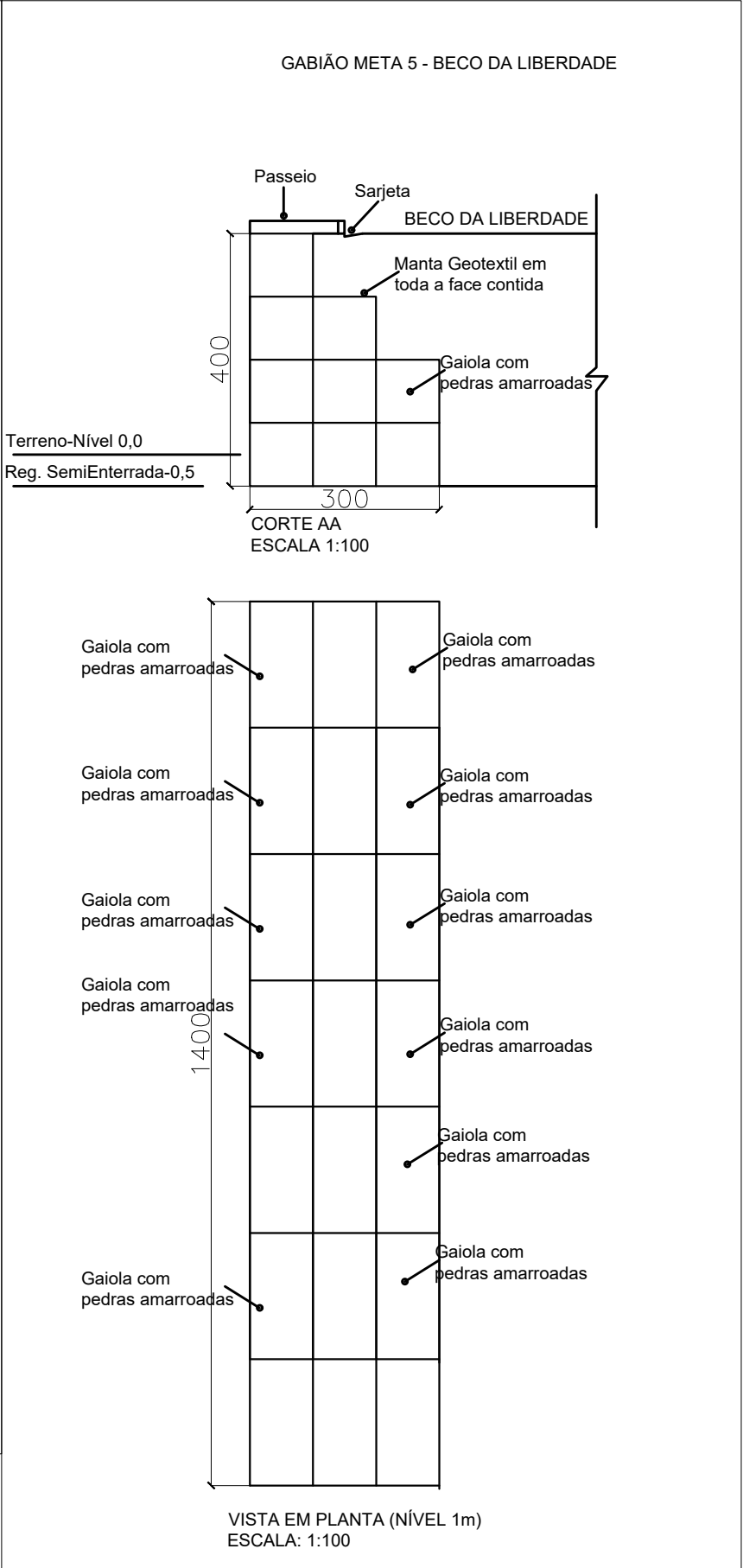
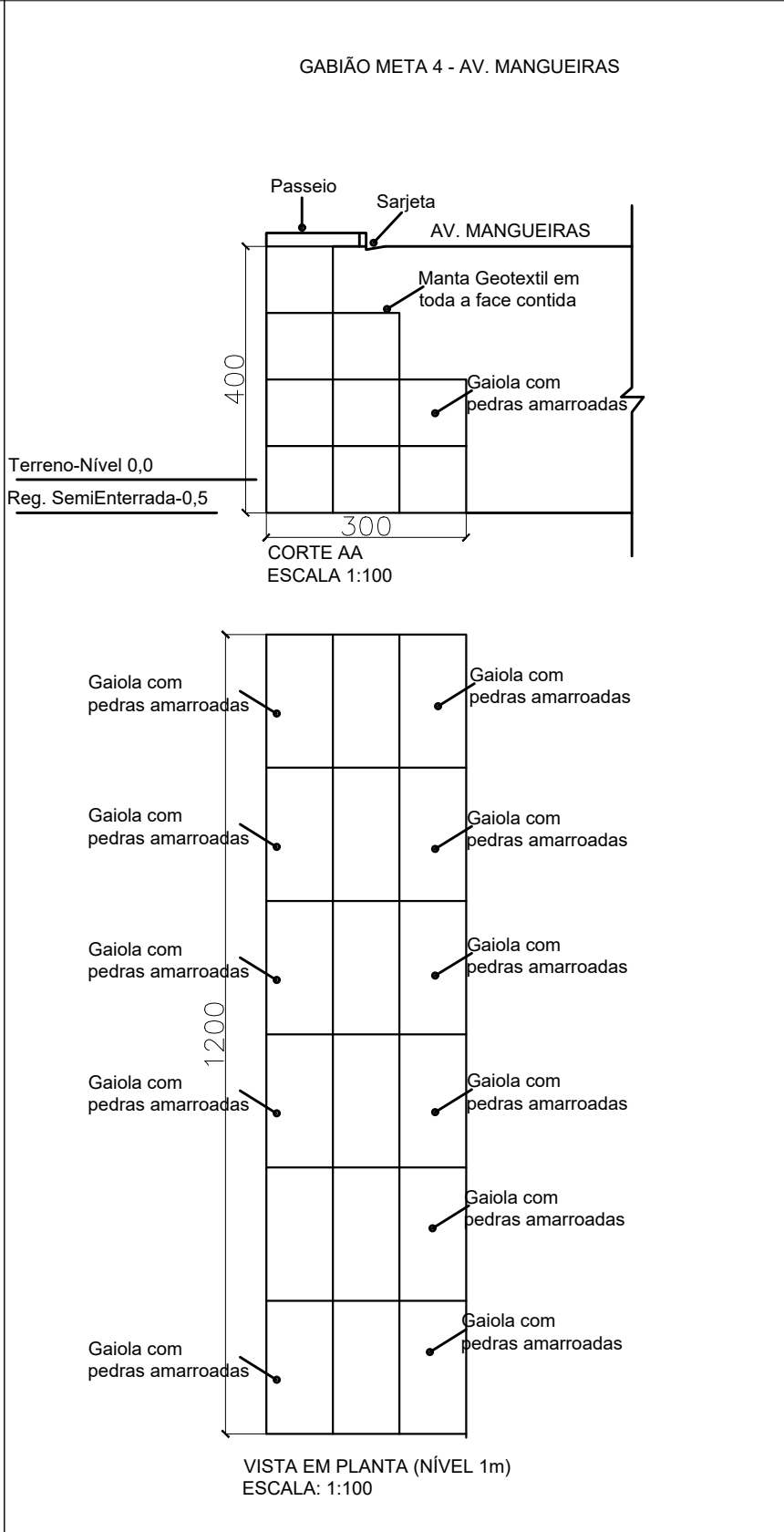

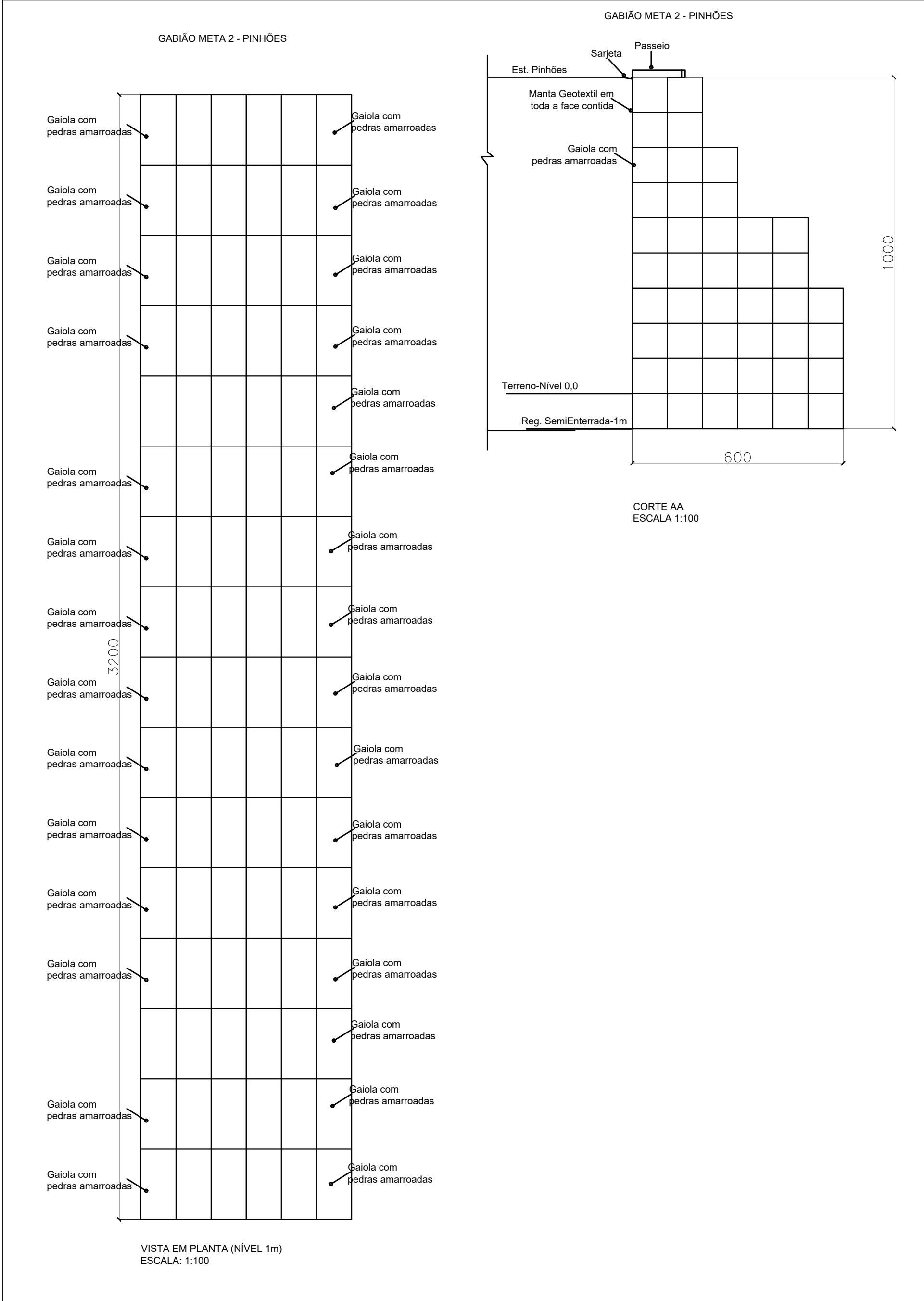
A autenticidade desta ART pode ser verificada em: <https://crea-mg.sitac.com.br/publico/>, com a chave: AB2A5
Impresso em: 28/06/2022 às 09:16:57 por: , lp: 187.32.56.41


www.crea-mg.org.br

crea-mg@crea-mg.org.br

CREA-MG
Conselho Regional de Engenharia e Agronomia





	REV.	DATA	DESCRIÇÃO	SECRETARIA MUNICIPAL DE OBRAS DEPARTAMENTO DE ENGENHARIA E ARQUITETURA			 PREFEITURA MUNICIPAL DE SANTA LUZIA PREFEITO PASTOR SÉRGIO			
	00	06/09/19	EMIÇÃO INICIAL	SECRETÁRIO DE OBRAS	BRUNO MÁRCIO MOREIRA ALMEIDA		NÚMERO 000	DISCIPLINA CONTENÇÕES	ETAPA ELABORAÇÃO	DATA 22/06/2022
				SUPERINTENDENTE DE OBRAS	VICENTE (BOMBRIL)					FOLHA 01/03
				RESPONSÁVEL TÉCNICO	JEIZON EUSTÁQUIO DE PAULA	CREA/MG 134499 D	CROQUIS DE CONTENÇÕES			
				PROJETISTA	JEIZON EUSTÁQUIO DE PAULA	CREA/MG 134499 D				

SISTEMA NACIONAL DE PROTEÇÃO E DEFESA CIVIL -



Lista de Pendências

SOLICITAÇÃO: 29/07/2022

PRAZO LIMITE: 13/08/2022

SIMBOLOGIA:

PROTOCOLO: REC-MG-3157807-20220527-01

DESASTRE: Tempestade Local /Convectiva - Chuvas Intensas



RECOMENDAÇÃO 1

Pendência:

No Plano de Trabalho, item 4. Descrição Sumária das Metas, deve constar a descrição solicitada de forma clara e objetiva. Por exemplo: Construção de muro de Gabião tipo caixa, de dimensões 0,00m x 0,00m, na localidade XXXX. Além de apresentar o quantitativo, unidade e respectivo valor total. Esta descrição e valor total da Meta, devem ser os mesmos a ser apresentados no item Análise das Metas, do sistema S2iD.

Data e hora:

29/07/2022 10:17:54

RECOMENDAÇÃO 2

Pendência:

Salienta-se que esta rubrica orçamentária se destina a reconstrução de infraestrutura pública afetada pelo desastre. Não havendo possibilidade de se apoiar obras de prevenção/manutenção.

Data e hora:

29/07/2022 10:21:17

RECOMENDAÇÃO 3

Pendência:

Meta 1: Por meio das fotografias apresentadas verifica-se um pequeno trecho com deslizamento de solo. A solicitação do município deve se pautar na intervenção no trecho afetado e ainda enviar novas fotografias de forma a permitir a visualização da altura do desastre.

Data e hora:

29/07/2022 10:25:33

RECOMENDAÇÃO 4

Pendência:

O envio de novas fotografias, que por ventura venha a ser realizado, deverá contar com marca d'água georreferenciada, sugerindo, para tal, a utilização do aplicativo gratuito para smartphone TimeStamp.

Data e hora:

29/07/2022 10:28:46

RECOMENDAÇÃO 5

Pendência:

Por tratar-se de obras de infraestrutura de transportes, de acordo com o Decreto nº 7.983/2013 - Art. 4º, devem ser adotados como referência os valores do SICRO/DNIT. E, portanto, as planilhas de preço apresentadas devem ser revistas e apresentadas uma planilha por Meta (Metas 1, 2 e 4). Salienta-se ainda que a taxa de Administração Central já consta do BDI.

Data e hora:

29/07/2022 10:30:37

RECOMENDAÇÃO 6

Pendência:

Meta 2: Por meio das fotografias apresentadas verifica-se trecho com deslizamento de solo. A solicitação do município deve se pautar na intervenção no trecho afetado pelo desastre.

Data e hora:

RECOMENDAÇÃO 7

Pendência:

Deve ser apresentado um croquis de cada intervenção proposta (Metas 1, 2 e 4), indicando se tratar da Meta em questão, sua descrição e principais dimensões.

Data e hora:

29/07/2022 10:43:28



Conselho Regional de Engenharia e Agronomia de Minas Gerais

INICIAL

1. Responsável Técnico

JEIZON EUSTAQUIO DE PAULA

Título profissional: ENGENHEIRO AMBIENTAL, ENGENHEIRO CIVIL, ENGENHEIRO DE SEGURANÇA DO TRABALHO

RNP: 1409275787

Registro: MG0000134499D MG

2. Dados do Contrato

Contratante: MUNICIPIO DE SANTA LUZIA

AVENIDA OITO

Complemento: CARREIRA COMPRIDA

Cidade: SANTA LUZIA

Bairro: CARREIRA COMPRIDA

UF: MG

CPF/CNPJ: 18.715.409/0001-50

Nº: 50

CEP: 33045090

Contrato: Não especificado

Valor: R\$ 0,00

Ação Institucional: Outros

Celebrado em:

Tipo de contratante: Pessoa Jurídica de Direito Público

3. Dados da Obra/Serviço

AVENIDA FRIMISA

Complemento:

Cidade: STA LUZIA

Data de Início: 01/06/2022

Previsão de término: 20/08/2022

Finalidade: OUTROS

Proprietário: MUNICIPIO DE SANTA LUZIA

Nº: S/N

Bairro: DUQUESA II (SÃO BENEDITO)

UF: MG

CEP: 33170462

Coordenadas Geográficas: 0, 0

Código: Não Especificado

CPF/CNPJ: 18.715.409/0001-50

4. Atividade Técnica

16 - Execução

67 - Levantamento > GEOTECNIA E GEOLOGIA DA ENGENHARIA > ESTABILIDADE DE TALUDES E CONTENÇÕES > DE CONTENÇÕES > #3.4.2.3 - EM GABIÃO

Quantidade

4,00

Unidade

un

14 - Elaboração

80 - Projeto > GEOTECNIA E GEOLOGIA DA ENGENHARIA > ESTABILIDADE DE TALUDES E CONTENÇÕES > DE CONTENÇÕES > #3.4.2.3 - EM GABIÃO

Quantidade

4,00

Unidade

un

35 - Elaboração de orçamento > GEOTECNIA E GEOLOGIA DA ENGENHARIA > ESTABILIDADE DE TALUDES E CONTENÇÕES > DE CONTENÇÕES > #3.4.2.3 - EM GABIÃO

4,00

un

Após a conclusão das atividades técnicas o profissional deve proceder a baixa desta ART

5. Observações

Levantamento, Projeto e Planilhas referentes as Metas para obras de Reconstrução em Gabião em Diversos Endereços no Município de Santa Luzia-MG. (Entre a Rua Mangueiras e Mangabeiras-Bom Destino, Via de Acesso a Vespasiano (Ribeirão da Mata), Av. Caiçara/Canal do Senhor do Bomfim, MG-20-Pinhões.

6. Declarações

- Declaro estar ciente de que devo cumprir as regras de acessibilidade previstas nas normas técnicas da ABNT, na legislação específica e no decreto n. 5296/2004.

- A Resolução nº 1.094/17 instituiu o Livro de Ordem de obras e serviços que será obrigatório para a emissão de Certidão de Acervo Técnico - CAT aos responsáveis pela execução e fiscalização de obras iniciadas a partir de 1º de janeiro de 2018. (Res. 1.094, Confea).

- Cláusula Compromissória: Qualquer conflito ou litígio originado do presente contrato, bem como sua interpretação ou execução, será resolvido por arbitragem, de acordo com a Lei nº 9.307, de 23 de setembro de 1996, por meio da Câmara de Mediação e Arbitragem - CMA vinculada ao Crea-MG, nos termos do respectivo regulamento de arbitragem que, expressamente, as partes declaram concordar

7. Entidade de Classe

- SEM INDICAÇÃO DE ENTIDADE DE CLASSE

8. Assinaturas

Declaro serem verdadeiras as informações acima

Santa Luzia 12 de agosto de 2022

Local

data

JEIZON EUSTAQUIO DE PAULA - CPF: 081.117.626-66

MUNICIPIO DE SANTA LUZIA - CNPJ: 18.715.409/0001-50

9. Informações

* A ART é válida somente quando quitada, mediante apresentação do comprovante do pagamento ou conferência no site do Crea.

10. Valor

Valor da ART: R\$ 88,78

Registrada em: 11/08/2022

Valor pago: R\$ 88,78

Nosso Número: 8599327265

A autenticidade desta ART pode ser verificada em: <https://crea-mg.sitac.com.br/publico/>, com a chave: AxAb2
Impresso em: 12/08/2022 às 13:10:19 por: , lp: 187,32,56,41

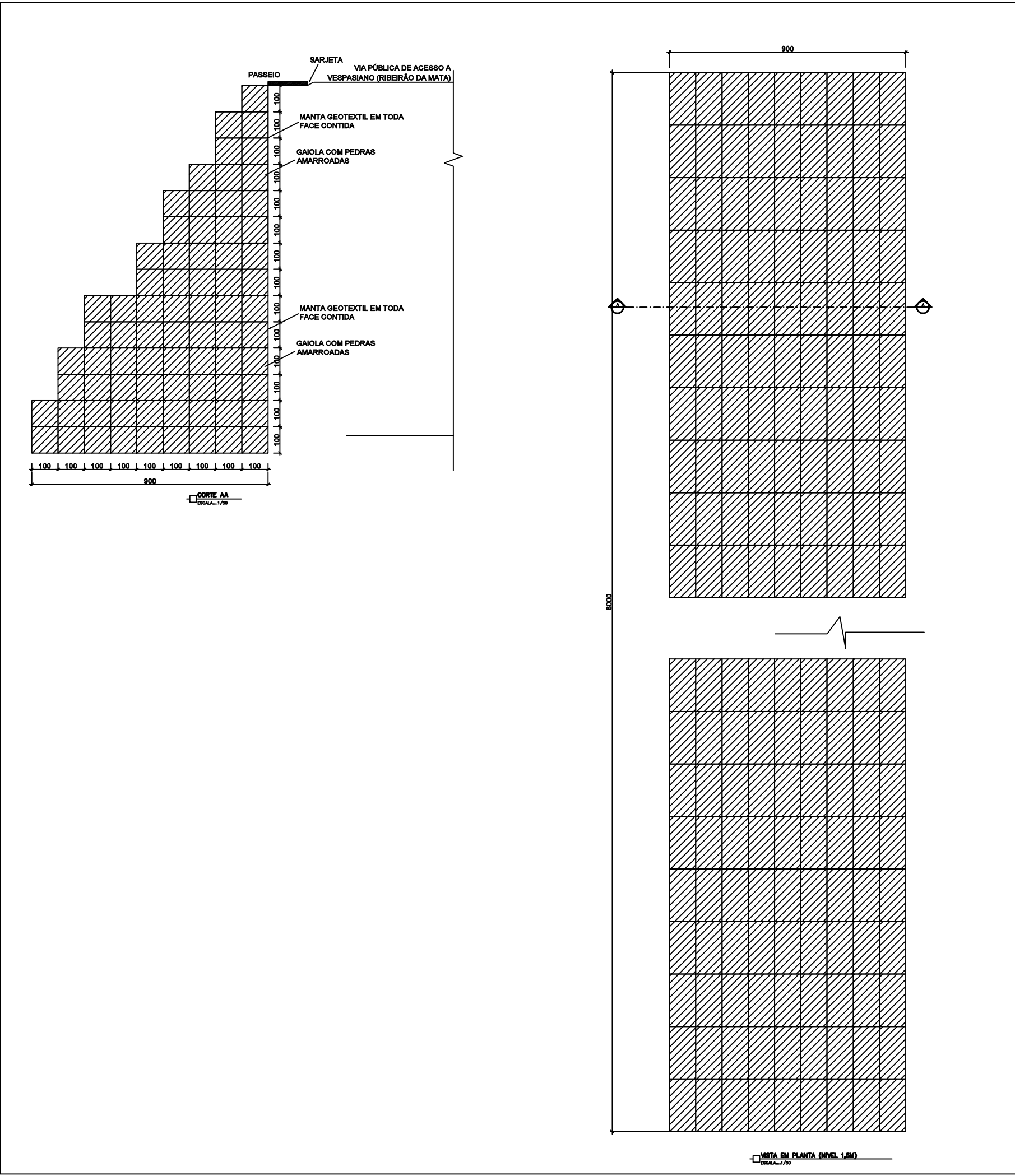
www.crea-mg.org.br

crea-mg@crea-mg.org.br

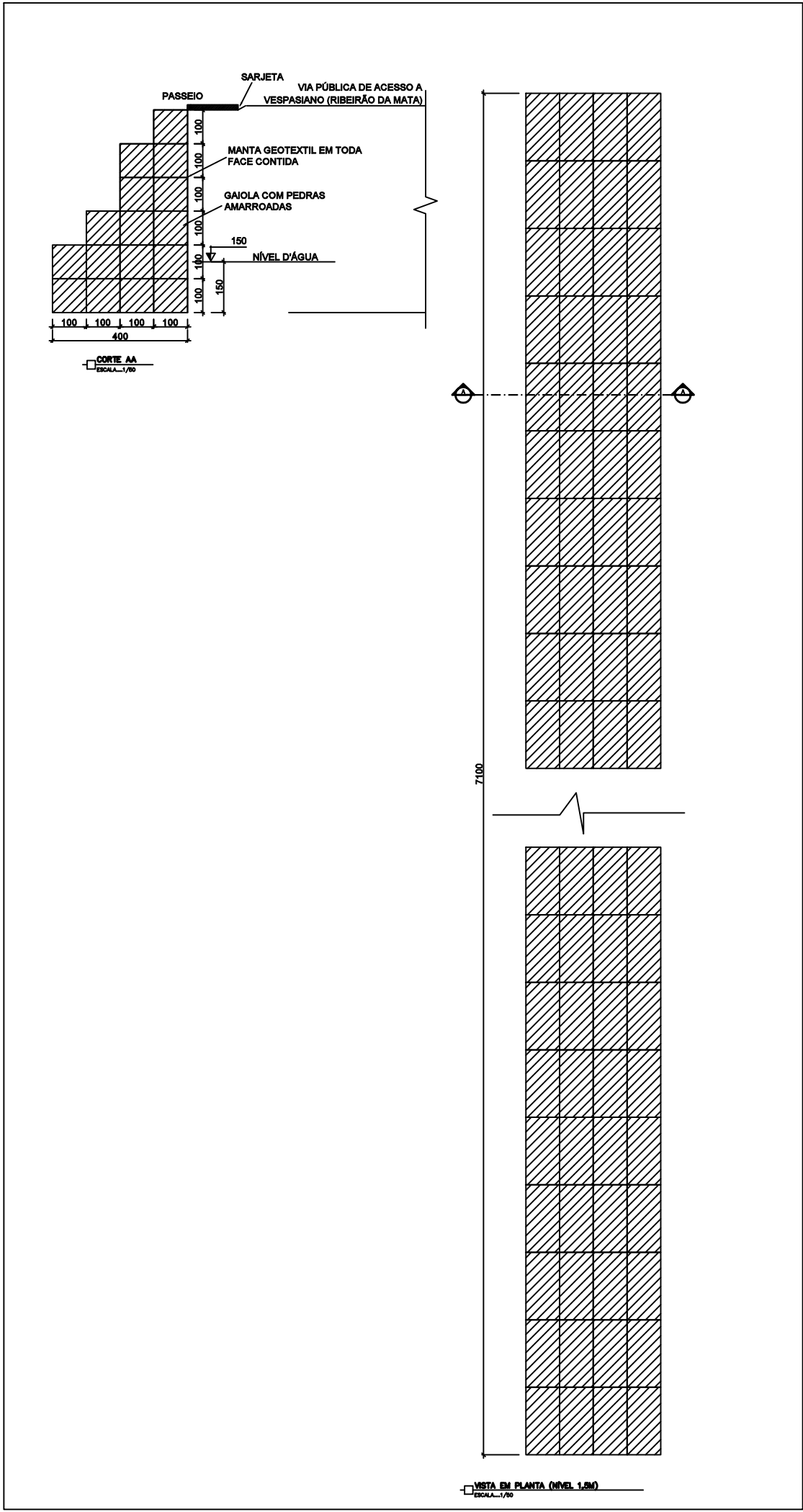
CREA-MG




ENTRE A RUA MANGUEIRAS E MANGABEIRAS - BOM DESTINO



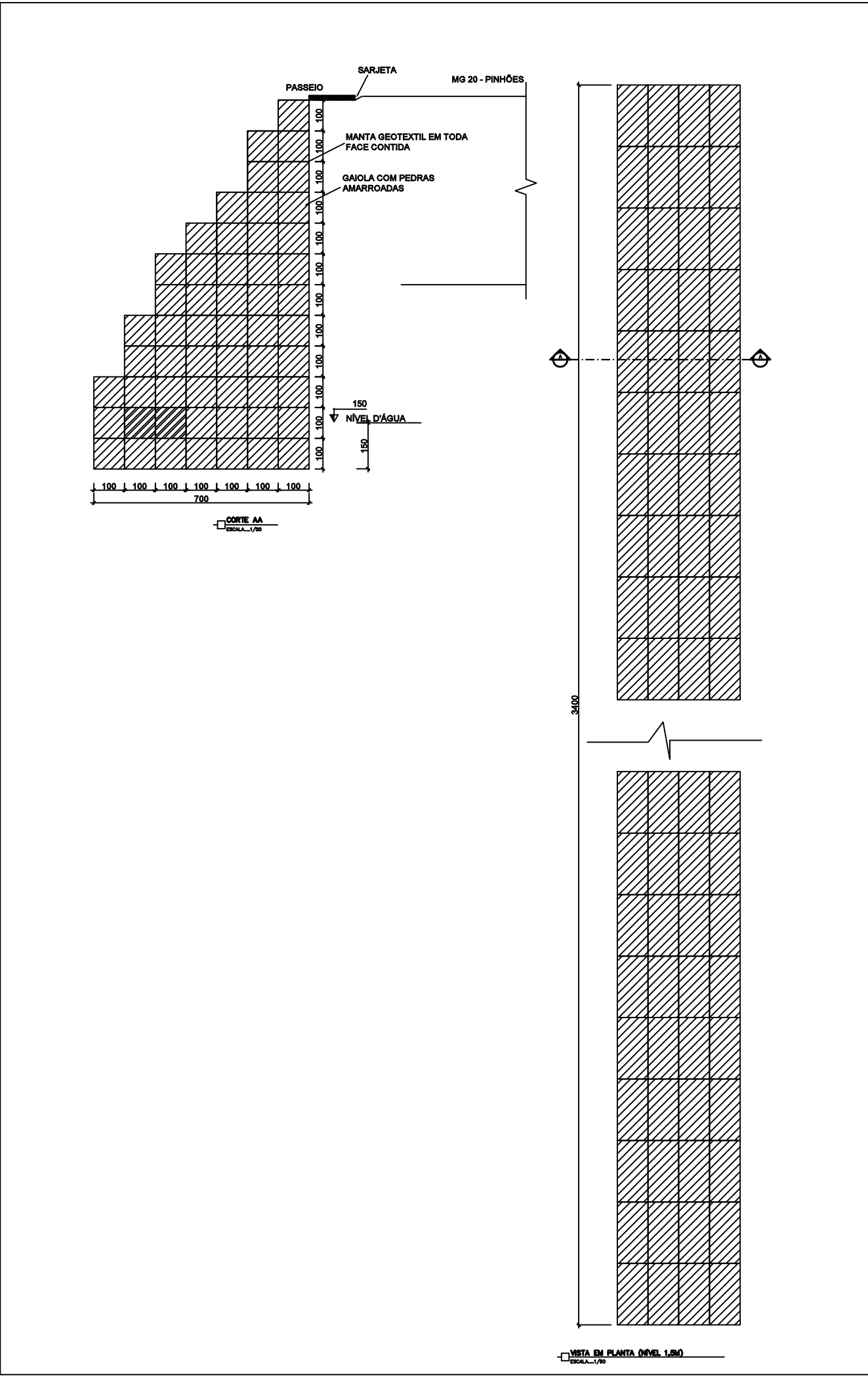
VIA PÚBLICA DE ACESSO A VESPASIANO (RIBEIRÃO DA MATA)



AV. CAIÇARA/CANAL DO SENHOR DO BOMFIM



MG 20 - PINHÕES



PREFEITURA MUNICIPAL DE SANTA LUZIA									
Objeto: Reparo de danos decorrentes da chuva no municipio de Santa Luzia/MG Santa Luzia, 11 de agosto de 2022						Referências de preço			
						SINAPI 06/22, SICRO 04/22			
						Encargos	BDI	Valor total de Referência	
						Não Desonerado	24,21%	R\$ 10.055.427,14	
PLANILHA ORCAMENTARIA									
ITEM	FONTE	CÓDIGO	DESCRIÇÃO	UNID	QUANT	CUSTO UNIT. S/BDI	PREÇO UNIT. C/ BDI	PREÇO TOTAL C/BDI	PESO (%)
			TOTAL GERAL					R\$ 10.055.427,14	
	META	2	MG020-PINHOES					1.861.205,19	100,00%
1			SERVIÇOS PRELIMINARES				0	R\$ 7.044,90	0,38%
1.1	COMPOSIÇÃO	CP-01	PLACA DE OBRA EM CHAPA GALVANIZADA N.22 - ADESIVADA - AFIXADA COM PEÇAS DE MADEIRA ROLICA TRATADA - D=12 A 15 CM	U	1,00	R\$1.599,17	R\$1.986,35	R\$ 1.986,35	0,11%
1.2	COMPOSIÇÃO	CP-02	PROTEÇÃO COM TELA TAPUME LARANJA - INCLUSIVE BASE - PEÇA 5 X 5 CM EM PINUS OU EQUIVALENTE DA REGIÃO	M	45,00	R\$16,30	R\$20,25	R\$ 911,09	0,05%
1.3	SINAPI-I	10777	LOCACAO DE CONTAINER 2,30 X 4,30 M, ALT. 2,50 M, PARA SANITARIO, COM 3 BACIAS, 4 CHUVEIROS, 1 LAVATORIO E 1 MICTORIO (NAO INCLUI MOBILIZACAO/DESMOBILIZACAO)	MÊS	3,00	R\$1.044,01	R\$1.296,78	R\$ 3.890,34	0,21%
1.4	SICRO	5213383	Cavalete em polietileno zebrado com faixa refletiva - H = 1,00 m - utilização de 600 ciclos - fornecimento, 01 implantação e 01 retirada diária	un.dia	90,00	R\$1,49	R\$1,85	R\$ 166,57	0,01%
1.5	SICRO	5213835	Cone plástico para canalização de trânsito - utilização de 150 ciclos - fornecimento, 01 implantação e 01 retirada diária	un.dia	90,00	R\$0,81	R\$1,01	R\$ 90,55	0,00%
2			TOPOGRAFIA				0	R\$ 2.399,21	0,13%
2.1	COMPOSIÇÃO	CP-03	EQUIPE DE TOPOGRAFIA	H	15,00	R\$128,77	R\$159,95	R\$ 2.399,21	0,13%
3			TRABALHOS EM TERRA				0	R\$ 145.757,61	7,83%
3.1	SINAPI	101267	ESCAVAÇÃO VERTICAL A CEU ABERTO, EM OBRAS DE INFRAESTRUTURA, INCLUINDO CARGA, DESCARGA E TRANSPORTE, EM SOLO DE 1ª CATEGORIA COM ESCAVADEIRA HIDRÁULICA (CAÇAMBA: 1,2 M³ / 155HP), FROTA DE 4 CAMINHÕES BASCULANTES DE 10 M³, DMT ATÉ 1 KM	M3	2.057,00	R\$10,55	R\$13,10	R\$ 26.955,56	1,45%
3.2	SINAPI	95875	TRANSPORTE COM CAMINHÃO BASCULANTE DE 10 M³, EM VIA URBANA PAVIMENTADA, DMT ATÉ 30 KM (UNIDADE: M3XKM). AF_07/2020	M3XKM	25.987,50	R\$2,36	R\$2,93	R\$ 76.179,51	4,09%
3.3	SINAPI	93361	REATERRO MECANIZADO DE VALA COM ESCAVADEIRA HIDRÁULICA (CAPACIDADE DA CAÇAMBA: 0,8 M³ / POTÊNCIA: 111 HP), LARGURA ATÉ 1,5 M, PROFUNDIDADE DE 1,5 A 3,0 M, COM SOLO DE 1ª CATEGORIA EM LOCAIS COM ALTO NÍVEL DE INTERFERÊNCIA. AF_04/2016	M3	1.870,00	R\$18,35	R\$22,79	R\$ 42.622,54	2,29%
4			CONTENÇÕES				0	R\$ 1.570.817,81	84,40%
4.1	SICRO	3205870	Gabião caixa 2 x 1 x 1,00 m Zn/Al - D = 2,7 mm - pedra de mão comercial - fornecimento e assentamento	M3	1.870,00	R\$664,24	R\$825,06	R\$ 1.542.866,33	82,90%
4.2	SICRO	3205876	Gabião colchão espessura 0,30 m - Zn/Al + PVC - D = 2,0 mm - pedra de mão comercial - fornecimento e assentamento	M2	71,40	R\$315,17	R\$391,48	R\$ 27.951,48	1,50%
5			DRENAGEM				0	R\$ 2.333,31	0,13%
5.1	SINAPI	94289	EXECUÇÃO DE SARIJETA DE CONCRETO USINADO, MOLDADA IN LOCO EM TRECHO RETO, 45 CM BASE X 10 CM ALTURA. AF_06/2016	M	34,00	R\$55,25	R\$68,63	R\$ 2.333,31	0,13%
6			SERVIÇOS COMPLEMENTARES				0	R\$ 2.752,68	0,15%
6.1	SINAPI	94275	ASSENTAMENTO DE GUIA (MEIO-FIO) EM TRECHO RETO, CONFECCIONADA EM CONCRETO PRÉ-FABRICADO, DIMENSÕES 100X15X13X20 CM (COMPRIMENTO X BASE INFERIOR X BASE SUPERIOR X ALTURA), PARA URBANIZAÇÃO INTERNA DE EMPREENDIMENTOS. AF_06/2016 P	M	34,00	R\$65,18	R\$80,96	R\$ 2.752,68	0,15%
7			ADMINISTRAÇÃO LOCAL				0	R\$ 130.099,67	6,99%
7.1			ADMINISTRACAO LOCAL - 6,99% - CONFORME ACÓRDÃO TCU 2622/2013-INCLUSIVE VEICULO PARA FISCALIZACAO	UN	1,00	R\$104.740,47	R\$130.099,67	R\$ 130.099,67	6,99%
	META	3	ENTRE RUA MANGUEIRAS E MANGABEIRAS - BOM DESTINO				-	R\$ 5.782.628,67	100,00%
1			SERVIÇOS PRELIMINARES				0,00	R\$ 10.085,62	0,17%
1.1	COMPOSIÇÃO	CP-01	PLACA DE OBRA EM CHAPA GALVANIZADA N.22 - ADESIVADA - AFIXADA COM PEÇAS DE MADEIRA ROLICA TRATADA, D=12 A 15 CM	U	1,00	R\$1.599,17	R\$1.986,35	R\$ 1.986,35	0,03%
1.2	COMPOSIÇÃO	CP-02	PROTEÇÃO COM TELA TAPUME LARANJA - INCLUSIVE BASE - PEÇA 5 X 5 CM EM PINUS OU EQUIVALENTE DA REGIÃO	M	30,00	R\$16,30	R\$20,25	R\$ 607,39	0,01%
1.3	SINAPI-I	10777	LOCACAO DE CONTAINER 2,30 X 4,30 M, ALT. 2,50 M, PARA SANITARIO, COM 3 BACIAS, 4 CHUVEIROS, 1 LAVATORIO E 1 MICTORIO (NAO INCLUI MOBILIZACAO/DESMOBILIZACAO)	MÊS	5,00	R\$1.044,01	R\$1.296,78	R\$ 6.483,90	0,11%
1.4	SICRO	5213383	Cavalete em polietileno zebrado com faixa refletiva - H = 1,00 m - utilização de 600 ciclos - fornecimento, 01 implantação e 01 retirada diária	un.dia	300,00	R\$1,49	R\$1,85	R\$ 555,23	0,01%

PLANILHA ORÇAMENTARIA									
ITEM	FONTE	CÓDIGO	DESCRIÇÃO	UNID	QUANT	CUSTO UNIT. S/BDI	PREÇO UNIT. C/ BDI	PREÇO TOTAL C/BDI	PESO (%)
1.5	SICRO	5213835	Cone plástico para canalização de trânsito - utilização de 150 ciclos - fornecimento, 01 implantação e 01 retirada diária	un.dia	450,00	R\$0,81	R\$1,01	R\$ 452,75	0,01%
2			TOPOGRAFIA				0,00	R\$ 3.198,94	0,06%
2.1	COMPOSIÇÃO	CP-03	EQUIPE DE TOPOGRAFIA	H	20,00	R\$128,77	R\$159,95	R\$ 3.198,94	0,06%
3			TRABALHOS EM TERRA				0,00	R\$ 361.744,88	6,26%
3.1	SINAPI	101267	ESCAVAÇÃO VERTICAL A CÉU ABERTO, EM OBRAS DE INFRAESTRUTURA, INCLUINDO CARGA, DESCARGA E TRANSPORTE, EM SOLO DE 1ª CATEGORIA COM ESCAVADEIRA HIDRÁULICA (CAÇAMBA: 1,2 M³ / 155HP), FROTA DE 4 CAMINHÕES BASCULANTES DE 10 M³, DMT ATÉ 1 KM	M3	6.512,00	R\$10,55	R\$13,10	R\$ 85.335,26	1,48%
3.2	SINAPI	95875	TRANSPORTE COM CAMINHÃO BASCULANTE DE 10 M³, EM VIA URBANA PAVIMENTADA, DMT ATÉ 30 KM (UNIDADE: M3XKM). AF_07/2020	M3XKM	48.262,50	R\$2,36	R\$2,93	R\$ 141.476,23	2,45%
3.3	SINAPI	93361	REATERRO MECANIZADO DE VALA COM ESCAVADEIRA HIDRÁULICA (CAPACIDADE DA CAÇAMBA: 0,8 M³ / POTÊNCIA: 111 HP), LARGURA ATÉ 1,5 M, PROFUNDIDADE DE 1,5 A 3,0 M, COM SOLO DE 1ª CATEGORIA EM LOCAIS COM ALTO NÍVEL DE INTERFERÊNCIA. AF_04/2016	M3	5.920,00	R\$18,35	R\$22,79	R\$ 134.933,39	2,33%
4			CONTENÇÕES				0,00	R\$ 4.884.368,28	84,47%
4.1	SICRO	3205870	Gabião caixa 2 x 1 x 1,00 m Zn/Al - D = 2,7 mm - pedra de mão comercial - fornecimento e assentamento	M3	5.920,00	R\$664,24	R\$825,06	R\$ 4.884.368,28	84,47%
5			DRENAGEM				0,00	R\$ 119.020,78	2,06%
5.1	SINAPI	94289	EXECUÇÃO DE SARJETA DE CONCRETO USINADO, MOLDADA IN LOCO EM TRECHO RETO, 45 CM BASE X 10 CM ALTURA. AF_06/2016	M	30,00	R\$55,25	R\$68,63	R\$ 2.058,80	0,04%
5.2	COMPOSIÇÃO	CP-06	ALA DE GALERIA CELULAR B = 1,20 M, EXCLUSIVE BOTA FORA	M	10,00	R\$9.055,37	R\$11.247,81	R\$ 112.478,07	1,95%
5.3	SICRO	2003407	Descida d'água de aterros em degraus - DAD 02 - areia e brita comerciais	M	15,00	R\$240,66	R\$298,93	R\$ 4.483,91	0,08%
6			ADMINISTRAÇÃO LOCAL				0,00	R\$ 404.210,17	6,99%
6.1			ADMINISTRACAO LOCAL - 6,99% - CONFORME ACÓRDÃO TCU 2622/2013-INCLUSIVE VEICULO PARA FISCALIZACAO	UN	1,00	R\$325.420,99	R\$404.210,17	R\$ 404.210,17	6,99%
	META	9	ESTRADA RIBEIRÃO DA MATA				-	R\$ 2.137.199,44	100,00%
1			SERVIÇOS PRELIMINARES				0,00	R\$ 14.965,02	0,70%
1.1	COMPOSIÇÃO	CP-01	PLACA DE OBRA EM CHAPA GALVANIZADA N.22 - ADESIVADA - AFIXADA COM PEÇAS DE MADEIRA ROLICA TRATADA, D=12 A 15 CM	U	1,00	R\$1.599,17	R\$1.986,35	R\$ 1.986,35	0,09%
1.2	COMPOSIÇÃO	CP-02	PROTEÇÃO COM TELA TAPUME LARANJA - INCLUSIVE BASE - PEÇA 5 X 5 CM EM PINUS OU EQUIVALENTE DA REGIÃO	M	280,00	R\$16,30	R\$20,25	R\$ 5.669,01	0,27%
1.3	SINAPI-I	10777	LOCAÇÃO DE CONTAINER 2,30 X 4,30 M, ALT. 2,50 M, PARA SANITARIO, COM 3 BACIAS, 4 CHUVEIROS, 1 LAVATORIO E 1 MICTORIO (NAO INCLUI MOBILIZACAO/DESMOBILIZACAO)	MÊS	5,00	R\$1.044,01	R\$1.296,78	R\$ 6.483,90	0,30%
1.4	SICRO	5213383	Cavalete em polietileno zebreado com faixa refletiva - H = 1,00 m - utilização de 600 ciclos - fornecimento, 01 implantação e 01 retirada diária	un.dia	120,00	R\$1,49	R\$1,85	R\$ 222,09	0,01%
1.5	SICRO	5213835	Cone plástico para canalização de trânsito - utilização de 150 ciclos - fornecimento, 01 implantação e 01 retirada diária	un.dia	600,00	R\$0,81	R\$1,01	R\$ 603,67	0,03%
2			TOPOGRAFIA				0,00	R\$ 3.198,94	0,15%
2.1	COMPOSIÇÃO	CP-03	EQUIPE DE TOPOGRAFIA	H	20,00	R\$128,77	R\$159,95	R\$ 3.198,94	0,15%
3			TRABALHOS EM TERRA				0,00	R\$ 833.008,54	38,98%
3.1	COMPOSIÇÃO	CP-04	ESCAVAÇÃO EM SOLO MOLE - MECÂNICA COM DESCARGA DIRETA SOBRE CAMINHÃO	M3	426,00	R\$8,76	R\$10,88	R\$ 4.635,27	0,22%
3.2	SINAPI	101267	ESCAVAÇÃO VERTICAL A CÉU ABERTO, EM OBRAS DE INFRAESTRUTURA, INCLUINDO CARGA, DESCARGA E TRANSPORTE, EM SOLO DE 1ª CATEGORIA COM ESCAVADEIRA HIDRÁULICA (CAÇAMBA: 1,2 M³ / 155HP), FROTA DE 4 CAMINHÕES BASCULANTES DE 10 M³, DMT ATÉ 1 KM	M3	5.467,00	R\$10,55	R\$13,10	R\$ 71.641,26	3,35%
3.3	SINAPI	95875	TRANSPORTE COM CAMINHÃO BASCULANTE DE 10 M³, EM VIA URBANA PAVIMENTADA, DMT ATÉ 30 KM (UNIDADE: M3XKM). AF_07/2020	M3XKM	205.012,50	R\$2,36	R\$2,93	R\$ 600.971,69	28,12%
3.4	SINAPI	93361	REATERRO MECANIZADO DE VALA COM ESCAVADEIRA HIDRÁULICA (CAPACIDADE DA CAÇAMBA: 0,8 M³ / POTÊNCIA: 111 HP), LARGURA ATÉ 1,5 M, PROFUNDIDADE DE 1,5 A 3,0 M, COM SOLO DE 1ª CATEGORIA EM LOCAIS COM ALTO NÍVEL DE INTERFERÊNCIA. AF_04/2016	M3	6.833,75	R\$18,35	R\$22,79	R\$ 155.760,32	7,29%
4			CONTENÇÕES				0,00	R\$ 1.136.635,06	53,18%
4.1	COMPOSIÇÃO	CP-05	BARRAGEM - SACO DE RAFIA	M3	177,50	R\$134,28	R\$166,79	R\$ 29.605,43	1,39%
4.2	SICRO	3205870	Gabião caixa 2 x 1 x 1,00 m Zn/Al - D = 2,7 mm - pedra de mão comercial - fornecimento e assentamento	M3	1.207,00	R\$664,24	R\$825,06	R\$ 995.850,09	46,60%
4.3	SICRO	3205876	Gabião colchão espessura 0,30 m - Zn/Al + PVC - D = 2,0 mm - pedra de mão comercial - fornecimento e assentamento	M2	284,00	R\$315,17	R\$391,48	R\$ 111.179,54	5,20%
5			ADMINISTRAÇÃO LOCAL				0,00	R\$ 149.391,88	6,99%
5.1			ADMINISTRACAO LOCAL - 6,99% - CONFORME ACÓRDÃO TCU 2622/2013-INCLUSIVE VEICULO PARA FISCALIZACAO	UN	1,00	R\$120.272,21	R\$149.391,88	R\$ 149.391,88	6,99%
	META	10	AV. CAIÇARA-PRÓX. AO CANAL DO BOMFIM				-	R\$ 274.393,84	100,00%

PLANILHA ORÇAMENTARIA									
ITEM	FONTE	CÓDIGO	DESCRIÇÃO	UNID	QUANT	CUSTO UNIT. S/BDI	PREÇO UNIT. C/ BDI	PREÇO TOTAL C/BDI	PESO (%)
1			SERVIÇOS PRELIMINARES				0,00	R\$ 14.965,02	5,45%
1.1	COMPOSIÇÃO	CP-01	PLACA DE OBRA EM CHAPA GALVANIZADA N.22 - ADESIVADA - AFIXADA COM PEÇAS DE MADEIRA ROLIÇA TRATADA, D=12 A 15 CM	U	1,00	R\$1.599,17	R\$1.986,35	R\$ 1.986,35	0,72%
1.2	COMPOSIÇÃO	CP-02	PROTEÇÃO COM TELA TAPUME LARANJA - INCLUSIVE BASE - PEÇA 5 X 5 CM EM PINUS OU EQUIVALENTE DA REGIÃO	M	280,00	R\$16,30	R\$20,25	R\$ 5.669,01	2,07%
1.3	SINAPI-I	10777	LOCACAO DE CONTAINER 2,30 X 4,30 M, ALT. 2,50 M, PARA SANITARIO, COM 3 BACIAS, 4 CHUVEIROS, 1 LAVATORIO E 1 MICTORIO (NAO INCLUI MOBILIZACAO/DESMOBILIZACAO)	MÊS	5,00	R\$1.044,01	R\$1.296,78	R\$ 6.483,90	2,36%
1.4	SICRO	5213383	Cavalete em polietileno zebado com faixa refletiva - H = 1,00 m - utilização de 600 ciclos - fornecimento, 01 implantação e 01 retirada diária	un.dia	120,00	R\$1,49	R\$1,85	R\$ 222,09	0,08%
1.5	SICRO	5213835	Cone plástico para canalização de trânsito - utilização de 150 ciclos - fornecimento, 01 implantação e 01 retirada diária	un.dia	600,00	R\$0,81	R\$1,01	R\$ 603,67	0,22%
2			TOPOGRAFIA				0,00	R\$ 3.198,94	1,17%
2.1	COMPOSIÇÃO	CP-03	EQUIPE DE TOPOGRAFIA	H	20,00	R\$128,77	R\$159,95	R\$ 3.198,94	1,17%
3			TRABALHOS EM TERRA				0,00	R\$ 23.707,65	8,64%
3.1	COMPOSIÇÃO	CP-04	ESCAVAÇÃO EM SOLO MOLE - MECÂNICA COM DESCARGA DIRETA SOBRE CAMINHÃO	M3	90,00	R\$8,76	R\$10,88	R\$ 979,28	0,36%
3.2	SINAPI	101267	ESCAVAÇÃO VERTICAL A CÉU ABERTO, EM OBRAS DE INFRAESTRUTURA, INCLUINDO CARGA, DESCARGA E TRANSPORTE, EM SOLO DE 1ª CATEGORIA COM ESCAVADEIRA HIDRÁULICA (CAÇAMBA: 1,2 M³ / 155HP), FROTA DE 4 CAMINHÕES BASCULANTES DE 10 M³, DMT ATÉ 1 KM	M3	150,00	R\$10,55	R\$13,10	R\$ 1.965,65	0,72%
3.3	SINAPI	95875	TRANSPORTE COM CAMINHÃO BASCULANTE DE 10 M³, EM VIA URBANA PAVIMENTADA, DMT ATÉ 30 KM (UNIDADE: M3XKM). AF_07/2020	M3XKM	5.625,00	R\$2,36	R\$2,93	R\$ 16.489,07	6,01%
3.4	SINAPI	93361	REATERRO MECANIZADO DE VALA COM ESCAVADEIRA HIDRÁULICA (CAPACIDADE DA CAÇAMBA: 0,8 M³ / POTÊNCIA: 111 HP), LARGURA ATÉ 1,5 M, PROFUNDIDADE DE 1,5 A 3,0 M, COM SOLO DE 1ª CATEGORIA EM LOCAIS COM ALTO NÍVEL DE INTERFERÊNCIA. AF_04/2016	M3	187,50	R\$18,35	R\$22,79	R\$ 4.273,65	1,56%
4			CONTENÇÕES				0,00	R\$ 213.341,89	77,75%
4.1	COMPOSIÇÃO	CP-05	BARRAGEM - SACO DE RAFIA	M3	50,00	R\$134,28	R\$166,79	R\$ 8.339,56	3,04%
4.2	SICRO	3205870	Gabião caixa 2 x 1 x 1,00 m Zn/Al - D = 2,7 mm - pedra de mão comercial - fornecimento e assentamento	M3	220,00	R\$664,24	R\$825,06	R\$ 181.513,69	66,15%
4.3	SICRO	3205876	Gabião colchão espessura 0,30 m - Zn/Al + PVC - D = 2,0 mm - pedra de mão comercial - fornecimento e assentamento	M2	60,00	R\$315,17	R\$391,48	R\$ 23.488,64	8,56%
5			ADMINISTRAÇÃO LOCAL				0,00	R\$ 19.180,34	6,99%
5.1			ADMINISTRACAO LOCAL - 6,99% - CONFORME ACÓRDÃO TCU 2622/2013-INCLUSIVE VEICULO PARA FISCALIZACAO	UN	1,00	R\$15.441,68	R\$19.180,34	R\$ 19.180,34	6,99%

PREFEITURA MUNICIPAL DE SANTA LUZIA						
Santa Luzia, 11 de agosto de 2022						
Composições analíticas próprias						
COMPOSIÇÃO	CP-01	PLACA DE OBRA EM CHAPA GALVANIZADA N.22 - ADESIVADA - AFIXADA COM PEÇAS DE MADEIRA ROLICA TRATADA, D=12 A 15 CM	UND	ÍNDICE	UNITÁRIO	TOTAL
SINAPI	88309	PEDREIRO COM ENCARGOS COMPLEMENTARES	H	1,0000	25,14	25,14
SINAPI	88316	SERVENTE COM ENCARGOS COMPLEMENTARES	H	1,0000	18,02	18,02
SINAPI-I	4115	MADEIRA ROLICA TRATADA, D = 12 A 15 CM, H = 3,00 M, EM EUCALIPTO OU EQUIVALENTE DA REGIAO	M	9,0000	19,29	173,61
SINAPI-I	4813	PLACA DE OBRA (PARA CONSTRUCAO CIVIL) EM CHAPA GALVANIZADA *N. 22*, ADESIVADA, DE *2,4 X 1,2* M (SEM POSTES PARA FIXACAO)	M2	2,8800	480,00	1.382,40
				CP-01	TOTAL	1599,17
COMPOSIÇÃO	CP-02	PROTEÇÃO COM TELA TAPUME LARANJA - INCLUSIVE BASE - PEÇA 5 X 5 CM EM PINUS OU EQUIVALENTE DA REGIAO	M	ÍNDICE	UNITÁRIO	TOTAL
SINAPI	94975	CONCRETO FCK = 15MPA, TRAÇO 1:3,4:3,5 (EM MASSA SECA DE CIMENTO/ AREIA MÉDIA/ BRITA 1) - PREPARO MANUAL. AF. 05/2021	M3	0,0040	459,52	1,84
SINAPI	96541	FABRICAÇÃO, MONTAGEM E DESMONTAGEM DE FORMA PARA SAPATA, EM CHAPA DE MADEIRA COMPENSADA RESINADA, E=17 MM, 4 UTILIZAÇÕES. AF. 06/2017	M2	0,0200	185,01	3,70
SINAPI	88316	SERVENTE COM ENCARGOS COMPLEMENTARES	H	0,0400	18,02	0,72
SINAPI-I	4513	CAIBRO 5 X 5 CM EM PINUS, MISTA OU EQUIVALENTE DA REGIAO - BRUTA	M	1,2500	5,84	7,30
SINAPI-I	37524	TELA PLASTICA LARANJA, TIPO TAPUME PARA SINALIZACAO, MALHA RETANGULAR, ROLO 1.20 X 50 M (L X C)	M	1,0000	2,74	2,74
				CP-02	TOTAL	16,30
COMPOSIÇÃO	CP-03	EQUIPE DE TOPOGRAFIA	H	ÍNDICE	UNITÁRIO	TOTAL
SINAPI	88253	AUXILIAR DE TOPOGRAFO COM ENCARGOS COMPLEMENTARES	H	2,0000	18,84	37,68
SINAPI	90781	TOPOGRAFO COM ENCARGOS COMPLEMENTARES	H	1,0000	39,98	39,98
SINAPI	90778	ENGENHEIRO CIVIL DE OBRA PLENO COM ENCARGOS COMPLEMENTARES	H	0,4458	114,64	51,11
				CP-03	TOTAL	128,77
COMPOSIÇÃO	CP-04	ESCAVAÇÃO EM SOLO MOLE - MECÂNICA COM DESCARGA DIRETA SOBRE CAMINHAO	M3	ÍNDICE	UNITÁRIO	TOTAL
SINAPI	5631	ESCAVAÇÃO HIDRÁULICA SOBRE ESTEIRAS, CAÇAMBA 0,80 M3, PESO OPERACIONAL 17 T, POTÊNCIA BRUTA 111 HP - CHP DIURNO. AF. 06/2014	CHP	0,0370	218,48	8,09
SINAPI	88316	SERVENTE COM ENCARGOS COMPLEMENTARES	H	0,0370	18,02	0,67
				CP-04	TOTAL	8,76
COMPOSIÇÃO	CP-05	BARRAGEM - SACO DE RAFA	M3	ÍNDICE	UNITÁRIO	TOTAL
SINAPI	88316	SERVENTE COM ENCARGOS COMPLEMENTARES	H	4,0000	18,02	72,08
SINAPI-I	37526		UN	20,0000	3,11	62,20
				CP-05	TOTAL	134,28
COMPOSIÇÃO	CP-06	ALA DE GALERIA CELULAR B = 1,20 M, EXCLUSIVE BOTA FORA	M	ÍNDICE	UNITÁRIO	TOTAL
SINAPI	93358	ESCAVAÇÃO MANUAL DE VALA COM PROFUNDIDADE MENOR OU IGUAL A 1,30 M. AF. 02/2021	M3	2,6100	71,28	186,04
SICRO	3103302	Fôrmas de tábuas de pinho para dispositivos de drenagem - utilização de 3 vezes - confecção, instalação e retirada	M2	22,4900	59,98	1.348,95
SINAPI	102475	CONCRETO FCK = 20MPA, TRAÇO 1:2,6:2,9 (EM MASSA SECA DE CIMENTO/ AREIA MÉDIA/ SEIXO ROLADO) - PREPARO MECÂNICO COM BETONEIRA 400 L. AF. 05/2021	M3	8,7200	604,34	5.269,84
SINAPI	103670	LANÇAMENTO COM USO DE BALDES, ADENSAMENTO E ACABAMENTO DE CONCRETO EM ESTRUTURAS. AF. 02/2022	M3	8,7200	258,09	2.250,54
				CP-06	TOTAL	9055,37

SISTEMA NACIONAL DE PROTEÇÃO E DEFESA CIVIL -



Análise de Metas - Reconstrução

ANÁLISE DE METAS DO PLANO DE TRABALHO

Nº	Dados da Meta			
	Descrição	Grupo/Subgrupo	Localização	
	Reconstrução da Via MG 020 NO Bairro Pinhões	OBRAS PARA EROSÕES COSTEIRAS PROTEÇÃO COM BOLSACRETO, BAGWALL, SEAWALL (GEOFORMA PREENCHIDA C /CONCRETO)	19º 41' 54" S	43º 48' 32" O
	Análise à luz da Portaria nº 3.033/2020-MDR.			
	1. A ação proposta (obra) está localizada em área atingida pelo desastre			
	Adequabilidade: <input checked="" type="checkbox"/> Sim <input type="checkbox"/> Não			
	A ação proposta encontra-se dentro da mancha do FIDE.			
	2. A ação proposta (obra) guarda relação com os danos causados pelo desastre			
	Adequabilidade: <input checked="" type="checkbox"/> Sim <input type="checkbox"/> Não			
1	(29/07/2022) Solicita-se adequar a solicitação ao desastre. (17/08/2022) O Ente enviou novas fotografias e croquis apresentando as principais dimensões da intervenção solicitada, além de enviar planilha estimativa dos valores, baseado nas tabelas de referência e adotando os limites propostos no Acórdão nº 2.622/2013-TCU para os valores de BDI e Administração local. Ressalta-se a responsabilidade do Ente pelos quantitativos informados, de acordo com a Lei nº 12.340/2010.			
	3. É possível estimar os custos?			
	<input checked="" type="checkbox"/> Sim <input type="checkbox"/> Não			
	(29/07/2022) Necessária adequação. (17/08/2022) Com base na planilha e croquis apresentados, verificou-se que o serviço principal da solicitação realizada (SICRO-3205870), equivale a 82,90% do orçamento estimado e contém quantitativo correpondente ao croquis apresentado, tendo o seu preço verificado de acordo com a tabela SICRO/MG - 04/2022. Desta forma, concorda-se com a planilha orçamentária apresentada pelo Ente.			
		Adequabilidade	R\$ Solicitado	R\$ Sugerido
	Alexandre Lucas Alves (Secretário)	<input checked="" type="checkbox"/> Sim <input type="checkbox"/> Não	R\$ 1.861.205,19	R\$ 1.861.205,19

QUADRO RESUMO - VALORES TOTAIS

	R\$ Solicitado	R\$ Sugerido
TOTAL DA SOLICITAÇÃO	R\$ 1.861.205,19	R\$ 1.861.205,19



MINISTÉRIO DE DESENVOLVIMENTO REGIONAL
SECRETARIA NACIONAL DE PROTEÇÃO E DEFESA CIVIL
DEPARTAMENTO DE ARTICULAÇÃO E GESTÃO
DESPACHO

Processo nº 59053.007832/2022-06

Assunto: **Solicitação de emissão de nota de empenho.**

1. Trata-se de processo destinado à liberação de recursos ao Município de Santa Luzia/MG, a título de transferência obrigatória, nos termos da legislação vigente.
2. Tendo em vista a Análise de Metas e em atendimento ao disposto no Art. 6º da Portaria n. 3.033, de 4 de dezembro de 2020, publicada no DOU em 7 de dezembro de 2020, solicito autorização para encaminhar o presente processo para empenho dos recursos em favor do CNPJ nº 18.715.409/0001-50, observando a classificação orçamentária a seguir:

Programa de Trabalho	PTRES	Fonte	Natureza de Despesa	UG Responsável	Plano Interno	Valor (R\$)
06.182.2218.22 BO.6500	213102	300	444042	530012	MG5155HRCH0	1.861.205,19
TOTAL						1.861.205,19

KARINE DA SILVA LOPES
Gestora Financeira

3. DE ACORDO.

4. Tendo em vista a delegação da competência de que trata a Portaria n. 2.708, de 28 de outubro de 2021, publicada no DOU, de 29 de outubro de 2021, Seção 1, autorizo a emissão do empenho e encaminhamento do processo à CGOR/Diorf, para providências.

ALEXANDRE LUCAS ALVES
Ordenador de Despesa

S2iD
assinatura
digital

Documento assinado eletronicamente por **Karine da Silva Lopes, Gestor Financeiro**, em 24/10/2022, às 10:53, conforme horário oficial de Brasília, com fundamento no Art. 4 da Portaria Nº 70, de 5 de outubro de 2017 da Secretaria Executiva.

S2iD
assinatura
digital

Documento assinado eletronicamente por **Alexandre Lucas Alves, Secretário**, em 24/10/2022, às 14:24, conforme horário oficial de Brasília, com fundamento no Art. 4 da Portaria Nº 70, de 5 de outubro de 2017 da Secretaria Executiva.



A autenticidade do documento pode ser conferida no site <https://s2id.mi.gov.br/documento-eletronico> informando o código verificador **00015658** e o CRC **b2c9f032**.

Data e hora da consulta: 27/10/2022 15:26

Usuário: ***.547.521-**

Impressão Completa

Nota de Empenho

UG Emitente

Código	Nome	Moeda
530012	SECRETARIA NACIONAL PROTEÇÃO E DEFESA CIVIL	REAL - (R\$)
CNPJ	Endereço	CEP
00.000.000/0000-00	ESPLANADA DOS MINISTERIOS BLOCO E 6º ANDAR	70062-900
Município	UF	Telefone
BRASILIA	DF	(61) 3414.5869 3414.5804

Ano	Tipo	Número
2022	NE	1226

Célula Orçamentária

Esfera	PTRES	Fonte de Recurso	Natureza da Despesa	UGR	Plano Interno
1	213102	03000000000	444042	530012	MG5155HRCHO

Data de Emissão	Tipo	Processo	Taxa de Câmbio	Valor
24/10/2022	Global	59053.007832/2022-06	-	1.861.205,19

Favorecido

Código	Nome	CEP
18.715.409/0001-50	MUNICIPIO DE SANTA LUZIA	33045-090
Endereço	UF	Telefone
VIII 50 CARREIRA COMPRIDA	MG	(31) 3641-5871
Município	UF	Telefone
SANTA LUZIA	MG	(31) 3641-5871

Amparo Legal

Código	Modalidade de Licitação	Artigo	Parágrafo	Inciso	Alínea
104	NAO SE APLICA	-	-	-	-
Ato Normativo	Artigo	Parágrafo	Inciso	Alínea	-
-	-	-	-	-	-

Descrição

Ações de recuperação.

Local da Entrega

-

Informação Complementar

TRANSF LEG.1161/2022

Sistema de Origem

SIAFI-STN

Data e hora da consulta: 27/10/2022 15:26

Usuário: ***.547.521-**

Impressão Completa

Nota de Empenho

Lista de Itens

Natureza de Despesa	Total da Lista
444042 - AUXILIOS	1.861.205,19

Subelemento 23 - A MUNICIPIOS DO ESTADO DE MINAS GERAIS

Seq.	Descrição	Valor do Item
001	a título de transferência obrigatória, nos termos da legislação vigente.	1.861.205,19

Data	Operação	Quantidade	Valor Unitário	Valor Total
24/10/2022	Inclusão	1,00000	1.861.205,1900	1.861.205,19

Assinaturas

Ordenador de Despesa

ALEXANDRE LUCAS ALVES

***.441.246-**

25/10/2022 10:45:11

Gestor Financeiro

KARINE DA SILVA LOPES

***.871.051-**

25/10/2022 09:23:42



MINISTÉRIO DE DESENVOLVIMENTO REGIONAL
SECRETARIA NACIONAL DE PROTEÇÃO E DEFESA CIVIL

Assunto: Assinatura de Nota de Empenho.

1. Atestamos para os devidos fins a assinatura da nota de empenho de número 2022NE001226, em favor do Município de Santa Luzia - MG.

KARINE DA SILVA LOPES
Gestora Financeira

ALEXANDRE LUCAS ALVES
Ordenador de Despesa

S2iD
assinatura
digital

Documento assinado eletronicamente por **Alexandre Lucas Alves, Secretário**, em 31/10/2022, às 10:16, conforme horário oficial de Brasília, com fundamento no Art. 4 da Portaria Nº 70, de 5 de outubro de 2017 da Secretaria Executiva.

S2iD
assinatura
digital

Documento assinado eletronicamente por **Karine da Silva Lopes, Gestor Financeiro**, em 27/10/2022, às 16:29, conforme horário oficial de Brasília, com fundamento no Art. 4 da Portaria Nº 70, de 5 de outubro de 2017 da Secretaria Executiva.



A autenticidade do documento pode ser conferida no site <https://s2id.mi.gov.br/documento-eletronico> informando o código verificador **00015893** e o CRC **a4c5a8c1**.



MINISTÉRIO DE DESENVOLVIMENTO REGIONAL
SECRETARIA NACIONAL DE PROTEÇÃO E DEFESA CIVIL
DEPARTAMENTO DE ARTICULAÇÃO E GESTÃO
Esplanada dos Ministérios - Bloco E, 7º andar, sala 712
CEP:70.067-901 – Brasília/DF

A Sua Excelência o Senhor

Chistiano Augusto Xavier Ferreira

Prefeito Municipal

Rodovia Papa João Paulo II, 4143 Ed. Minas 10º andar - Bairro Serra Verde

31630901 – Santa Luzia/MG

Assunto: Liberação de recursos federais para ações de recuperação de infraestrutura destruída/danificada por desastre.

Senhor Prefeito,

Informo sobre o recebimento do plano de trabalho para ações de recuperação de áreas destruídas por desastre. O requerimento foi autuado na forma do processo nº 59053.007832/2022-06 e analisado pelo Departamento de Reabilitação e de Reconstrução desta Secretaria.

O plano de trabalho e o relatório de diagnóstico foram analisados e concluiu-se que a(s) meta(s) 2 est(á/ão) adequada(s) às ações de recuperação apoiadas por esta Secretaria. Quanto ao custo global estimado para o atendimento das metas aprovadas temos disponibilidade de R\$ 1.861.205,19 (Um milhão e oitocentos e sessenta e um mil e duzentos e cinco reais e dezenove centavos).

Quanto às ações de recuperação, cabe destacar que os procedimentos inerentes à liberação dos recursos são pautados pela Portaria MI nº 624, de 23 de novembro de 2017, publicada no Diário Oficial da União de 24 de novembro de 2017.

Para que a Sedec autorize a transferência do recurso o ente deve iniciar o processo de contratação e enviar os documentos /informações descritos nos Art. 11 e 12, da Portaria MI nº 624, de 2017:

- I. o plano de trabalho atualizado, contendo as metas aprovadas e os respectivos valores a serem contratados;
- II. declaração de que foi observado o disposto no Art. 16 do Decreto nº 7.983, de 2013, assinada pelo responsável técnico pelo orçamento e atestada pelo responsável legal do ente federativo beneficiário, conforme Anexo C e Anotação de Responsabilidade Técnica do orçamento;
- III. declaração de que o projeto e as especificações da proposta selecionada atendem a todos os aspectos técnicos necessários para a realização das obras e serviços, assinada pelo responsável técnico do ente contratante e atestada pelo responsável legal do ente federativo beneficiário, conforme Anexo D ou Anexo D.1 que trata da Anotação de Responsabilidade Técnica do projeto e /ou anteprojeto;
- IV. declaração de que o processo de contratação atendeu a todos os aspectos da legislação pertinente, atestada pelo responsável legal do ente federativo beneficiário, conforme Anexo E, com parecer jurídico do processo de contratação;
- V. declaração do responsável pelo pagamento das obrigações decorrentes das obras e serviços de aplicar os recursos na forma da legislação pertinente, assinada pelo ordenador de despesas e atestada pelo responsável legal do ente federativo beneficiário, conforme Anexo F;

Obs. As Anotações de Responsabilidade Técnica deverão fazer menção as metas aprovadas no Plano de Trabalho, pela Sedec /MI, no âmbito do processo em curso.

Nos casos em que o ente beneficiário, ao ser notificado nos termos do art. 7º, optar pela dispensa de licitação, além de apresentar os documentos e informações elencados no art. 11, deverá declarar ciência que o prazo máximo para conclusão da obra é de 180 dias, contados do decreto de situação de emergência ou de estado de calamidade pública, conforme Anexo G.

Para a liberação do recurso o ente deverá atender ao§ 2º do art. 13 da referida Portaria:

Art. 13...

...

2º O ente beneficiário deverá encaminhar, após a contratação, informações referentes ao contrato, conforme Anexo H, cópia da publicação do contrato, cópia do ato formal de designação do fiscal do contrato, Anotação de Responsabilidade Técnica de execução e de fiscalização.

Alerta-se para o disposto no art. 24 da Portaria MI n. 624, de 2018, transcrito abaixo:

Art.24. O ente beneficiário poderá adotar para contratação das obras o regime de Contratação Integrada, nos termos do inciso V do art. 8º da Lei 12.462, de 2011.

Parágrafo único. Nos casos em que o ente optar por outro regime de contratação, ficará a seu cargo as despesas referentes aos projetos.

Os modelos dos documentos e informações solicitados estão disponíveis em www.mi.gov.br/defesacivil. No caso de dúvidas favor contatar o Departamento de Reabilitação e de Reconstrução por meio do telefone (61)2034-5943 ou (61)2034-5596.

O atraso no envio da documentação descaracteriza a emergencialidade da obra, desconfigurando a ação como de Proteção e Defesa Civil. Nesse contexto, informamos que os recursos ficarão disponíveis por 190 dias a contar do recebimento deste ofício. No caso de ausência de manifestação entendermos pela desistência do pleito e arquivaremos o processo.

Atenciosamente,

Karine da Silva Lopes

Diretora

Departamento de Articulação e Gestão